豊中市・大阪市

【阪北（新大阪）線・豊中市内線・東泉丘線・千里ニュータウン線・梅田地区巡回バス・阪大病院線・岡町線・豊中東西線・ニューム・ジェット線】

※2024.6.21 時点

■ **阪北（新大阪）線**

・新大阪～日出町～阪急豊中駅～柴原阪大前駅（市立豊中病院前）系統

310	290	270	270	270	270	250	250	柴原阪大前駅（市立豊中病院前）
290	270	250	250	250	250	230	230	
290	270	250	250	250	250	250	阪急豊中駅	
270	250	230	230	230	230	230		
290	270	250	250	250	250	城山町		
270	250	230	230	230	230			
270	250	250	250	250	庄内東一丁目			
250	230	230	230	230				
270	250	250	250	庄内駅前				
250	230	230	230					
270	250	250	日出町					
250	230	230						
210	210	新三国橋						
210	西宮原二丁目							
新大阪								

…他社同調区間

■ **豊中東西線**

・緑地公園駅（西口）～阪急曽根駅～クリーンランド～イオンモール伊丹　系統

				イオンモール伊丹
			クリーンランド	230
				210
		阪急曽根駅	250	250
			230	230
	西願寺橋	250	250	270
		230	230	250
緑地公園駅（西口）	250	250	270	270
	230	230	250	250

■ **岡町線**

・　阪急豊中駅～阪急伊丹～伊丹営業所前　系統

伊丹営業所前		
230	阪急伊丹	
230	230	宮川原橋
250	250	250	阪急豊中駅
230	230	230	

■ **梅田地区巡回バス（うめぐるバス）**

改定前	100円	⇒	改定後	100円	（変更なし）

■ **阪大病院線**

・千里中央～阪大医学部病院前～阪大本部前～阪急北千里駅～千里中央　系統

改定前	230円	→	改定後	250円

■ **ニューム・ジェット線**

・千里中央～箕面船場阪大前駅～ニューム・ジェット～箕面萱野駅　系統

改定前	230円	→	改定後	250円

【2024年10月1日改定】　上段：改定後運賃
下段：改定前運賃
※1段で記載している箇所は変更なし

豊中市内線・東泉丘線

改定前	230円	（一乗車）
↓		
改定後	250円	（一乗車）

千里ニュータウン線

改定前	230円	（一乗車）
↓		
改定後	250円	（一乗車）

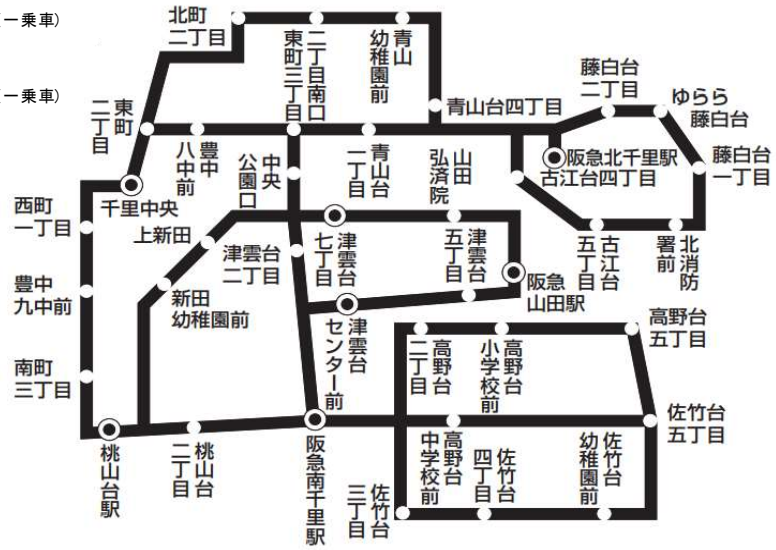

豊中市・大阪市

【吹田線】

■　吹田線

・　吹田営業所前→金田町→
江坂駅→阪急曽根駅　系統

270	270	270	270	250	250	250	250	阪急曽根駅
250	250	250	250	230	230	230	230	
270	270	270	270	250	250	250	城山町	
250	250	250	250	230	230	230		
250	250	250	250	250	250	服部		
230	230	230	230	230	230			
250	250	250	250	250	江坂駅			
230	230	230	230	230				
250	250	250	250	垂水広芝公園前				
230	230	230	230					
250	250	250	阪急豊津駅					
230	230	230						
250	250	吹田市役所前						
230	230							
250	ＪＲ吹田駅（南口）							
230								
吹田営業所前								

阪急曽根駅					
城山町	250				
	230				
服部	250	250			
	230	230			
江坂駅	250	250	250		
	230	230	230		
広芝公園前	250	250	250	250	
	230	230	230	230	
吹田営業所前	250	250	250	270	270
	230	230	230	250	250

■　吹田線

・　吹田営業所前～ＪＲ吹田駅（南口）～
阪急豊津駅～江坂駅～阪急曽根駅　系統

270	270	250	250	250	250	ＪＲ吹田駅（南口）
250	250	230	230	230	230	
270	270	250	250	250	ＪＲ南吹田駅	
250	250	230	230	230		
250	250	250	250	広芝町		
230	230	230	230			
250	250	250	江坂駅			
230	230	230				
250	250	庄内東一丁目				
230	230					
250	庄内栄町五丁目					
230						
阪急園田駅						

■　吹田線

・　ＪＲ吹田駅（南口）～ＪＲ南吹田駅～
江坂駅～日出町～阪急園田駅　系統

吹田市・摂津市・高槻市

【吹田市内線】

・ JR吹田駅(南口)～JR吹田駅(北口)～上山手町～亥子谷～阪急南千里駅～桃山台駅　系統
・ JR吹田駅(北口)～原町二丁目～亥子谷～阪急南千里駅～桃山台駅　系統

270	270	270	250	250	250	250	桃山台駅
250	250	250	230	230	230	230	
250	250	250	250	250	250		佐竹台六丁目
230	230	230	230	230	230		
250	250	250	250	250			亥子谷佐井寺北
230	230	230	230	230			
250	250	250	250				上山手町
230	230	230	230				
250	250	250					片山小学校前
230	230	230					
250	250						ＪＲ吹田駅（北口）
230	230						
250							吹田市役所前
230							
ＪＲ吹田駅（南口）							

桃山台駅							
阪急南千里駅	250						
230							
佐竹台六丁目	250	250					
230	230						
亥子谷佐井寺北	250	250	250				
230	230	230					
吹高口	250	250	250	250			
230	230	230	230				
天道	250	250	250	250	250		
230	230	230	230	230			
吹田市役所前	250	250	250	250	270	270	
230	230	230	230	250	250		
ＪＲ吹田駅（南口）	250	250	250	250	250	270	270
	230	230	230	230	230	250	250

・ JR吹田駅（南口）～吹高口～吹田高校～佐井寺北～
亥子谷～阪急南千里駅～桃山台駅　系統
・ JR吹田駅(南口)～JR岸辺駅(北口)～千里丘七丁目～
山田宮ノ前～阪急山田駅～千里中央　系統

270	270	270	250	250	250	250	桃山台駅
250	250	250	230	230	230	230	
270	270	270	250	250	250		阪急南千里駅
250	250	250	230	230	230		
250	250	250	250	250			佐竹台六丁目
230	230	230	230	230			
250	250	250	250				亥子谷
230	230	230	230				
250	250	250					ＪＲ岸辺駅（南口）
230	230	230					
250	250						大曽根
230	230						
250							ＪＲ吹田駅（南口）
230							
吹田営業所前							

■　吹田市内線

・下山田～山田宮ノ前～新小川～阪急山田駅　系統
・桃山台駅～阪急南千里駅～（五月が丘～亥子谷）系統
・桃山台駅～阪急南千里駅～亥子谷～JR岸辺駅(北口)　系統
・JR吹田駅(南口)～吹高口～吹田高校～上山手町～JR吹田駅(北口)　系統
・JR吹田駅(南口)～JR吹田駅(北口)～（上山手町→原町二丁目）　系統
・JR吹田駅(南口)～JR吹田駅(北口)～上山手町～竹谷～五月が丘南～
竹谷～JR吹田駅(北口)～JR吹田駅(南口)　系統
・JR吹田駅(北口)～上山手町～阪急千里山駅　系統
・阪急千里山駅～佐竹台六丁目～亥子谷→JR岸辺駅(北口)　系統
五月が丘→佐竹台六丁目→亥子谷→JR岸辺駅(北口)　系統

・	230円	⇒	改定後	250円

千里中央												
250	250	250	250	250	250	270	270	270	270			
230	230	230	230	230	230	250	250	250	250			
250	250	250	250	250	250	270	270	270	270			
230	230	230	230	230	230	250	250	250	250			
250	250	250	250	250	270	270	270	270				
230	230	230	230	230	250	250	250	250				
250	250	250	250	270	270	270						
230	230	230	230	250	250	250						
250	250	250	250	250	250							
230	230	230	230	230	230							
270	270	250	250	250	250							
250	250	230	230	230	230							
270	270	270	250	250	250	250						
250	250	250	230	230	230	230						
270	270	270	250	250	250	250	250					
250	250	250	230	230	230	230	230					

250	250	250	250	270	270	270	270	270	270	250	250	250
230	230	230	230	250	250	250	250	250	250	230	230	230
250	250	250	250	250	250	270	270	250	250	250	250	
230	230	230	230	230	230	250	250	230	230	230	230	
250	250	250	250	250	250	250	250	250	250	250		
230	230	230	230	230	230	230	230	230	230	230		
270	250	250	250	250	250	250	250	250	250			
250	230	230	230	230	230	230	230	230	230			
270	250	250	250	250	250	250	250					
250	230	230	230	230	230	230	230					
270	250	250	250	250	250	250						
250	230	230	230	230	230	230						
270	250	250	250	250	250							
250	230	230	230	230	230							
270	270	250	250	250	250	250						
250	250	230	230	230	230	230						
270	250	250	250	250	250							
250	230	230	230	230	230							
270	250	250	250	250								
250	230	230	230	230								
250	250	250										
230	230	230										
250	250											
230	230											
250												
230												
ＪＲ吹田駅（北口）												

・ JR吹田駅(南口)～JR吹田駅(北口)～原町二丁目～亥子谷～
新小川～阪急山田駅～千里中央　系統

・ JR吹田駅(北口)～上山手町～亥子谷～山田樫切山～
万博記念公園駅～山田樫切山～亥子谷～
上山手町～JR吹田駅(北口)　系統

【2024年10月1日改定】

上段：改定後運賃
下段：改定前運賃

※2024.6.21時点

吹田市・摂津市・高槻市

【豊中市内線・東泉丘線・吹田市内線・千里ニュータウン線・阪大病院線】

※2024.6.21 時点

■　**吹田市内線**

・千里中央～阪急山田駅～山田樫切山～
千里丘七丁目～ＪＲ岸辺駅（北口）系統

270	270	270	250	250	ＪＲ岸辺駅（北口）
250	250	250	230	230	
250	250	250	250	千里丘七丁目	
230	230	230	230		
250	250	250	山田南		
230	230	230			
250	250	新小川			
230	230				
250	阪急山田駅				
230					
千里中央					

■　**阪大病院線**

・千里中央～阪大医学部病院前～阪大本部前～
阪急北千里駅～千里中央　系統

改定前	230円	→	改定後	250円

【2024年10月1日改定】　上段：改定後運賃
下段：改定前運賃
※1段で記載している箇所は変更なし

豊中市内線・東泉丘線

改定前	230円	（一乗車）
↓		
改定後	250円	（一乗車）

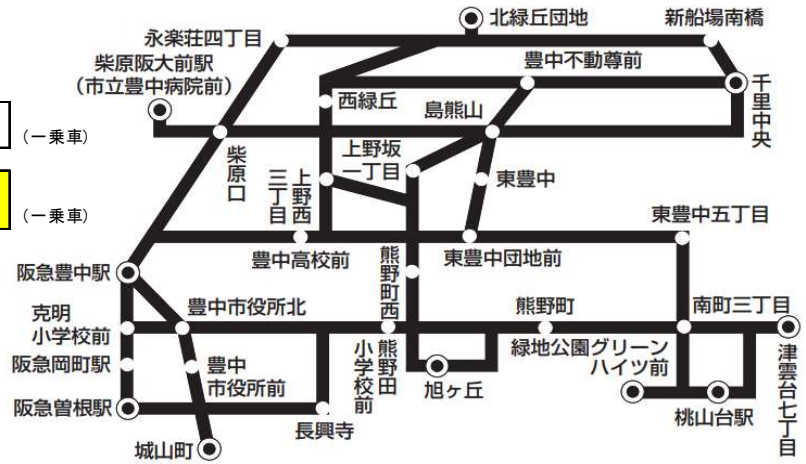

千里ニュータウン線

改定前	230円	（一乗車）
↓		
改定後	250円	（一乗車）

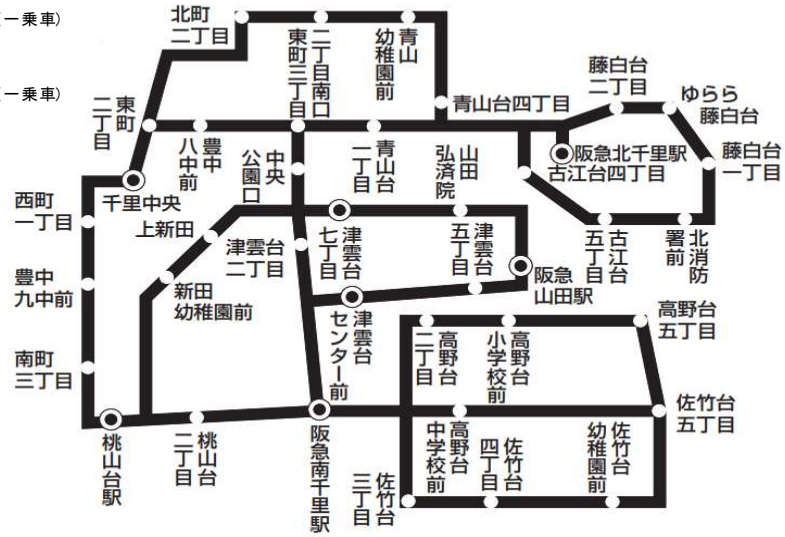

吹田市・摂津市・高槻市

【吹田線・吹田摂津線・柱本線・千里丘循環線・千里山循環線・市立吹田サッカースタジアム線】

■　吹田線

・　吹田営業所前→金田町→
江坂駅→阪急曽根駅　系統

270	270	270	270	250	250	250	250	阪急曽根駅
250	250	250	250	230	230	230	230	
270	270	270	270	250	250	250	城山町	
250	250	250	250	230	230	230		
250	250	250	250	250	250	服部		
230	230	230	230	230	230			
250	250	250	250	250	江坂駅			
230	230	230	230	230				
250	250	250	250	垂水広芝公園前				
230	230	230	230					
250	250	250	阪急豊津駅					
230	230	230						
250	250	吹田市役所前						
230	230							
250	ＪＲ吹田駅（南口）							
230								
吹田営業所前								

阪急曽根駅						
城山町	250					
	230					
服部	250	250				
	230	230				
江坂駅	250	250	250			
	230	230	230			
広芝公園前	250	250	250	250		
	230	230	230	230		
吹田営業所前	250	250	250	270	270	
	230	230	230	250	250	

■　吹田線

・　吹田営業所前～ＪＲ吹田駅（南口）～
阪急豊津駅～江坂駅～阪急曽根駅　系統

270	270	250	250	250	250	ＪＲ吹田駅（南口）
250	250	230	230	230	230	
270	270	250	250	250	ＪＲ南吹田駅	
250	250	230	230	230		
250	250	250	250	広芝町		
230	230	230	230			
250	250	250	江坂駅			
230	230	230				
250	250	庄内東一丁目				
230	230					
250	庄内栄町五丁目					
230						
阪急園田駅						

■　吹田線

・　ＪＲ吹田駅（南口）～ＪＲ南吹田駅～
江坂駅～日出町～阪急園田駅　系統

■　吹田摂津線

・　JR吹田駅（南口）～阪急相川駅～ダイキン工業前～
南摂津駅～上鳥飼～摂津ふれあいの里　系統

柱本団地								
250	摂津ふれあいの里							
230								
250	250	下鳥飼						
230	230							
250	250	250	南摂津駅					
230	230	230						
250	250	250	250	中央環状新在家				
230	230	230	230					
270	270	250	250	250	摂津市役所前			
250	250	230	230	230				
270	270	250	250	250	250	阪急摂津市駅		
250	250	230	230	230	230			
270	270	250	250	250	250	250	ＪＲ千里丘駅	
250	250	230	230	230	230	230		

摂津ふれあいの里	250	250	250	250	250	270	270	270
	230	230	230	230	230	250	250	250
上鳥飼	250	250	250	250	270	270	270	
	230	230	230	230	250	250	250	
下鳥飼	250	250	250	250	250	250	270	
	230	230	230	230	230	230	250	
東一津屋一津屋上	250	250	250	250	250	250		
	230	230	230	230	230	230		
南摂津駅	250	250	250	250	250			
	230	230	230	230	230			
東一津屋一津屋上	250	250	250					
	230	230	230					
ダイキン工業前	250	250						
	230	230						
阪急相川駅	250							
	230							
ＪＲ吹田駅（南口）								

■　吹田摂津線

・　ＪＲ千里丘駅～阪急摂津市駅～摂津市役所前～
中央環状新在家～上鳥飼～摂津ふれあいの里～柱本団地　系統

■　吹田摂津線

・　ＪＲ吹田駅（南口）～阪急相川駅～ダイキン工業前

改定前	230円	⇒	改定後	250円

■　柱本線

・　阪急茨木市駅（東口）～西面大橋～柱本団地

改定前	230円	⇒	改定後	250円

■　千里丘循環線（すいすいバス）

改定前	220円	⇒	改定後	220円	（変更なし）

■　千里山循環線（すいすいバス）

改定前	220円	⇒	改定後	220円	（変更なし）

■　市立吹田サッカースタジアム線

・　阪急山田駅～パナソニックスタジアム吹田

改定前	230円	⇒	改定後	250円

※2024.6.21時点

【2024年10月1日改定】　上段：改定後運賃
下段：改定前運賃

※1段で記載している箇所は変更なし

吹田市・摂津市・高槻市

【粟生団地線・小野原東線・メゾン千里丘線】

■　粟生団地線

・ 千里中央～箕面墓地公園南～関西学院千里国際キャンパス～
小野原西五丁目～小野原～尼谷～粟生団地　系統

270	250	250	250	250	250	250	250	粟生団地
250	230	230	230	230	230	230	230	
270	250	250	250	250	250	250	宮の前南	
250	230	230	230	230	230	230		
270	250	250	250	250	250	尼谷		
250	230	230	230	230	230			
270	250	250	250	250	小野原			
250	230	230	230	230				
250	250	250	250	小野原西五丁目				
230	230	230	230					
250	250	250	関西学院千里国際キャンパス					
230	230	230						
250	250	箕面墓地公園南						
230	230							
250	阪急北千里駅							
230								
千里中央								

							千里中央
						阪急北千里駅	250
							230
					新家	250	250
						230	230
				小野原	250	250	270
					230	230	250
			外院の里	250	250	250	270
				230	230	230	250
		新家	250	250	—	—	—
			230	230			
	阪急北千里駅	250	250	250	—	—	—
		230	230	230			
千里中央	250	250	270	270	—	—	—
	230	230	250	250			

■　粟生団地線

・ 千里中央 ～ 今宮 ～ 外院の里 ～ 今宮 ～ 千里中央 系統
・ 千里中央 ～ 阪急小野原住宅北 ～ 外院の里 ～
阪急小野原住宅北 ～ 千里中央 系統

■　粟生団地線

・ 千里中央 ～ 阪急小野原住宅北 ～
外院の里 ～ 粟生団地 系統

						粟生団地
					外院の里	250
						230
				新家	250	250
					230	230
			阪急小野原住宅北	250	250	250
				230	230	230
		箕面墓地公園南	250	250	250	250
			230	230	230	230
	阪急北千里駅	250	250	250	250	250
		230	230	230	230	230
千里中央	250	250	250	250	270	270
	230	230	230	230	250	250

■　メゾン千里丘線

・ ＪＲ茨木駅～メゾン千里丘～
千里中央　系統

千里中央				
250	阪急山田駅			
230				
250	250	メゾン千里丘		
230	230			
250	250	250	宇野辺	
230	230	230		
270	250	250	250	ＪＲ茨木駅
250	230	230	230	

■　粟生団地線

・ 千里中央～豊川住宅前～粟生団地～間谷住宅　系統

間谷住宅	250	250	250	250	250	270	270	290
	230	230	230	230	230	250	250	270
山の口	250	250	250	250	270	270	290	
	230	230	230	230	250	250	270	
宮の前	250	250	250	250	250	270		
	230	230	230	230	230	250		
粟生団地	250	250	250	250	270			
	230	230	230	230	250			
豊川住宅前	250	250	250	270				
	230	230	230	250				
小野原	250	250	270					
	230	230	250					
新家	250	250						
	230	230						
阪急北千里駅	250							
	230							
千里中央								

豊川駅			
250	小野原東		
230			
250	250	阪急北千里駅	
230	230		
270	250	250	千里中央
250	230	230	

■　小野原東線

・ 千里中央～阪急北千里駅～
小野原東～豊川駅　系統

【2024年10月1日改定】　上段：改定後運賃
下段：改定前運賃

※2024.6.21時点

吹田市・摂津市・高槻市

【粟生団地線（北摂霊園系統）】

【2024年10月1日改定】　上段：改定後運賃　下段：改定前運賃

	希望ヶ丘四丁目	希望ヶ丘二丁目	木代	余野	平野	川尻	高山	霊園事務所前	北摂霊園内各バス停	霊園事務所前	勝尾寺	粟生間谷西四丁目	箕面萱野駅	千里中央	阪急北千里駅
希望ヶ丘四丁目															
希望ヶ丘二丁目	190 170														
木代	190 170	200 180													
余野	190 170	190 170	200 180												
平野	190 170	190 170	190 170	230 200											
川尻	190 170	200 180	250 220	250 220	300 270										
高山	190 170	190 170	280 260	350 310	350 310	390 350									
霊園事務所前	190 170	300 270	320 280	350 310	390 350	420 370	460 400								
北摂霊園内各バス停	190 170	320 280	460 400	480 430	520 460	560 490	570 500	610 540							
霊園事務所前	190 170	190 170	190 170	300 270	320 280	350 310	390 350	420 370	460 400						
勝尾寺	280 260	370 330	280 260	350 310	510 450	510 450	540 480	600 540	600 540	630 560					
粟生間谷西四丁目	480 430	570 500	480 430	550 490	700 620	700 620	700 620	700 620	630 560	630 560					
箕面萱野駅	630 560	710 630	630 560	640 570	780 700	780 700	780 700	780 700	720 640	720 640					
千里中央	770 680	830 740	770 680	770 680	820 730	820 730	860 760	860 760	860 760	860 760					
阪急北千里駅	770 680	830 740	770 680	770 680	820 730	820 730	860 760	860 760	860 760	860 760					

□…特殊区間制

■ 粟生団地線（北摂霊園系統）
・ 阪急北千里駅～千里中央～箕面萱野駅～勝尾寺～北摂霊園～余野～希望ヶ丘四丁目　系統

※2024.9.2時点

【2024年10月1日改定】　上段：改定後運賃　下段：改定前運賃

	勝尾寺	粟生間谷西四丁目	箕面萱野駅	千里中央	阪急北千里駅
勝尾寺					
粟生間谷西四丁目	450 260				
箕面萱野駅	800 400				
千里中央	900 520				
阪急北千里駅	900 520				

■ 粟生団地線（北摂霊園系統）
・ 阪急北千里駅～千里中央～箕面萱野駅～勝尾寺　系統

池田市

【池田市内線・箕面中央線・石橋線】

※2024.6.21時点

■　池田市内　系統

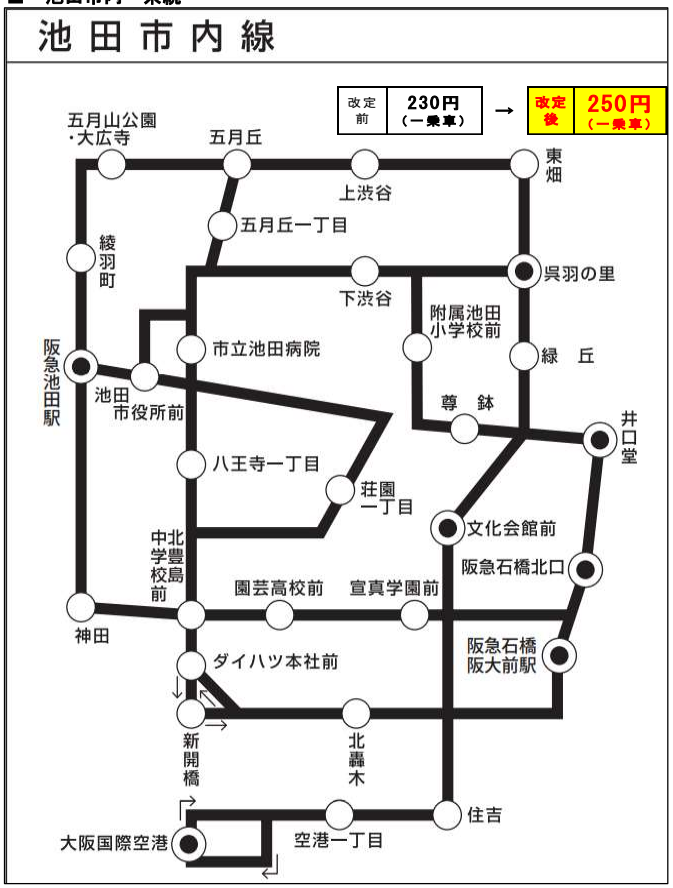

■　箕面中央線

・　千里中央～箕面船場阪大前～市立病院前～箕面市役所前～新稲～呉羽の里　系統

270	270	250	250	250	250	千里中央
250	250	230	230	230	230	
250	250	250	250	250	箕面船場阪大前駅	
230	230	230	230	230		
250	250	250	250	（箕面）市立病院前		
230	230	230	230			
250	250	250	箕面市役所前			
230	230	230				
250	250	新稲東				
230	230					
250	新稲					
230						
呉羽の里						

■　箕面中央線

・　阪急石橋北口～井口堂～呉羽の里～箕面市役所前～市立病院前～千里中央　系統

千里中央						
箕面船場阪大前駅	250					
	230					
（箕面）市立病院前	250	250				
	230	230				
箕面市役所前	250	250	250			
	230	230	230			
桜ヶ丘西	250	250	250	250		
	230	230	230	230		
呉羽の里	250	250	250	250	250	
	230	230	230	230	230	
井口堂 阪急石橋北口	250	250	250	250	250	270
	230	230	230	230	230	250

■　石橋線

・　阪急茨木市駅（西口）～ＪＲ茨木駅～郡山団地～豊川四丁目　系統

・　ＪＲ茨木～郡山団地～小野原　系統

小野原											
豊川四丁目											
豊川一丁目											
鍛冶屋橋郡山団地											
宿川原											
中河原南口											
春日											
ＪＲ茨木駅											
阪急茨木市駅											
阪急石橋阪大前駅											
箕面高校前											
箕面萱野駅南											
今宮											
小野原											
豊川一丁目											
宿川原											
下井											
中河原南口											
春日											
ＪＲ茨木駅											
阪急茨木市駅											

■　石橋線

・　阪急茨木市駅（西口）～ＪＲ茨木駅～阪急石橋阪大前駅　系統

【2024年10月1日改定】　上段：改定後運賃　下段：改定前運賃

※1段で記載している箇所は変更なし

池田市

【東能勢線】

・　阪急石橋北口～阪急池田駅～伏尾台五丁目～
　　伏尾台センター～伏尾台四丁目～阪急池田駅～阪急石橋北口　系統

阪急 石橋北口										
250 230	阪急 池田駅									
250 230	250 230	絹延橋								
270 250	250 230	250 230	吉田橋							
270 250	270 250	250 230	250 230	伏尾台 ｾﾗｰｼﾞｭ前						
270 250	270 250	250 230	250 230	250 230	伏尾台 センター					
270 250	270 250	250 230	250 230	250 230	250 230	伏尾台 ｾﾗｰｼﾞｭ前				
270 250	250 230	250 230	250 230	250 230	250 230	250 230	吉田橋			
—	250 230	250 230	250 230	250 230	250 230	250 230	250 230	絹延橋		
—	—	250 230	250 230	270 250	270 250	270 250	250 230	250 230	阪急 池田駅	
—	—	—	270 250	270 250	270 250	270 250	270 250	250 230	250 230	阪急 石橋北口

※2024.6.21時点

伏尾台 センター				
250 230	吉田橋			
250 230	250 230	絹延橋		
270 250	250 230	250 230	阪急 池田駅	
270 250	270 250	250 230	250 230	市　立 池田病院

・　市立池田病院～阪急池田駅
　　～伏尾台センター　系統

・　阪急池田駅～吉田橋～
　　～伏尾台センター～久安寺　系統

250 230	250 230	250 230	250 230	250 230	250 230	久安寺
270 250	250 230	250 230	250 230	250 230	伏尾台 ｾﾗｰｼﾞｭ前	
270 250	250 230	250 230	250 230	伏尾台 センター		
270 250	250 230	250 230	伏尾台 ｾﾗｰｼﾞｭ前			
250 230	250 230	吉田橋				
250 230	絹延橋					
阪急 池田駅						

・　阪急池田駅～久安寺～伏尾台センター　系統

				伏尾台 センター
		久安寺		250 230
	吉田橋		250 230	250 230
絹延橋		250 230	250 230	250 230
阪急 池田駅	250 230	250 230	250 230	270 250

【2024年10月1日改定】　　上段：改定後運賃
　　下段：改定前運賃

池田市

【東能勢線・満願寺線】

■　満願寺線

・　阪急川西能勢口駅→阪急池田駅　系統

阪急川西能勢口駅	
240 230	呉服橋西詰
250 230	250 230	阪急池田駅

…特殊区間制

※2024.8.8時点

【2024年10月1日改定】　上段：改定後運賃　下段：改定前運賃

希望ヶ丘四丁目															
190 170	希望ヶ丘二丁目														
310 280	280 250	牧													
260 240	230 200	190 170	妙見口												
260 240	230 200	190 170	190 170	南ノ谷											
260 240	230 200	190 180	190 170	190 170	切畑口										
200 180	190 170	200 180	190 170	190 170	190 170	余野									
230 200	190 170	240 210	190 170	190 170	190 170	190 170	平野								
300 270	250 220	310 280	260 240	260 240	260 240	200 180	190 170	高山口							
380 340	340 300	400 360	350 310	350 310	350 310	280 250	240 210	190 170	上止々呂美						
440 390	400 360	460 400	400 360	400 360	400 360	340 300	300 270	230 200	190 170	下止々呂美					
520 460	480 430	530 470	490 440	490 440	490 440	420 370	380 340	310 280	230 200	190 170	北摂池田メモリアルパーク前				
580 520	540 480	590 530	560 490	560 490	560 490	490 440	450 400	380 340	290 260	230 200	190 170	発電所前			
580 520	540 480	590 530	560 490	560 490	560 490	490 440	450 400	380 340	290 260	230 200	190 170	190 170	久安寺		
620 550	580 520	630 560	580 520	580 520	580 520	520 470	490 440	420 370	330 290	270 250	250 230	250 230	250 230	吉田橋	
770 680	750 660	800 710	750 660	750 660	750 660	680 610	650 580	580 520	510 450	450 400	370 330	350 320	250 230	250 230	阪急池田駅

■　東能勢線

・　阪急池田駅～久安寺～余野～牧　系統　／　阪急池田駅～久安寺～余野～希望ヶ丘四丁目　系統

箕面市

【粟生団地線・小野原東線・粟生萱野線・忍頂寺車作線・箕面山麓線・如意谷線・箕面循環線】

■　粟生団地線

・　千里中央～箕面墓地公園南～関西学院千里国際キャンパス～
小野原西五丁目～小野原～尼谷～粟生団地　系統

粟生団地	270 250	250 230	250 230	250 230	250 230	250 230	250 230	250 230
宮の前南	270 250	250 230	250 230	250 230	250 230	250 230	250 230	
尼谷	270 250	250 230	250 230	250 230	250 230	250 230		
小野原	270 250	250 230	250 230	250 230	250 230			
小野原西五丁目	250 230	250 230	250 230	250 230				
関西学院千里国際キャンパス	250 230	250 230	250 230					
箕面墓地公園南	250 230	250 230						
阪急北千里駅	250 230							
千里中央								

千里中央							
阪急北千里駅	250 230						
新家	250 230	250 230					
小野原	250 230	250 230	270 250				
外院の里	250 230	250 230	250 230	270 250			
阪急北千里駅	250 230	250 230	250 230	—	—	—	
千里中央	250 230	250 230	270 250	270 250	—	—	—

■　粟生団地線

・　千里中央　～　今宮　～　外院の里　～　今宮　～　千里中央　系統
・　千里中央　～　阪急小野原住宅北　～　外院の里　～
阪急小野原住宅北　～　千里中央　系統

■　粟生萱野線

・箕面萱野駅～新家～外院の里　系統

■　小野原東線

・千里中央～箕面船場阪大前駅～小野原東　系統

■　如意谷線

・箕面萱野駅～ルミナス箕面の森～如意谷住宅前　系統

改定前	230円	⇒	改定後	250円

■　箕面循環線（オレンジゆずるバス）

改定前	230円	⇒	改定後	250円

豊川駅			
小野原東	250 230		
阪急北千里駅	250 230	250 230	
千里中央	270 250	250 230	250 230

■　小野原東線

・　千里中央～阪急北千里駅～
小野原東～豊川駅　系統

※2024.8.8時点

【2024年10月1日改定】　上段：改定後運賃
下段：改定前運賃

■　粟生団地線

・　千里中央　～　阪急小野原住宅北　～
外院の里　～　粟生団地　系統

粟生団地						
外院の里	250 230					
新家	250 230	250 230				
阪急小野原住宅北	250 230	250 230	250 230			
箕面墓地公園南	250 230	250 230	250 230	250 230		
阪急北千里駅	250 230	250 230	250 230	250 230	250 230	
千里中央	250 230	250 230	250 230	250 230	270 250	270 250

■　忍頂寺車作線

・　阪急茨木市駅（西口）～ＪＲ茨木駅～
奥～粟生団地　系統

粟生団地					
山の口	250 230				
川合	250 230	250 230			
福井	250 230	250 230	250 230		
春日	250 230	250 230	250 230	250 230	
ＪＲ茨木駅 阪急茨木市駅	250 230	250 230	270 250	270 250	270 250

■　粟生団地線

・　千里中央～豊川住宅前～粟生団地～間谷住宅　系統

間谷住宅	250 230	250 230	250 230	250 230	250 230	270 250	270 250	290 270
山の口	250 230	250 230	250 230	250 230	270 250	270 250	290 270	
宮の前	250 230	250 230	250 230	250 230	250 230	270 250		
粟生団地	250 230	250 230	250 230	250 230	270 250			
豊川住宅前	250 230	250 230	250 230	270 250				
小野原	250 230	250 230	270 250					
新家	250 230	250 230						
阪急北千里駅	250 230							
千里中央								

間谷住宅						
宮の前	250 230					
粟生団地	250 230	250 230				
青松園前	250 230	250 230	250 230			
箕面萱野駅	270 250	250 230	250 230	250 230		
第二中学校口	270 250	250 230	250 230	250 230	250 230	
阪急箕面駅	270 250	270 250	270 250	250 230	250 230	250 230

■　箕面山麓線

・　阪急箕面駅～箕面萱野駅～青松園前～粟生団地～間谷住宅　系統

箕面市

【石橋線・箕面中央線・箕面小野原線・ニューム・ジェット線】

■　**石橋線**

・　阪急茨木市駅（西口）～ＪＲ茨木駅～郡山団地～豊川四丁目　系統

・　ＪＲ茨木～郡山団地～小野原　系統

	阪急石橋阪大前駅	箕面高校前	箕面萱野駅南	今宮	小野原	豊川一丁目	宿川原	下井	中河原南口	春日	ＪＲ茨木駅	阪急茨木市駅
箕面高校前	250 / 230											
箕面萱野駅南	250 / 230	250 / 230										
今宮	250 / 230	250 / 230	250 / 230									
小野原	270 / 250	250 / 230	250 / 230	250 / 230								
豊川一丁目	270 / 250	250 / 230	250 / 230	250 / 230	250 / 230							
宿川原	270 / 250	270 / 250	270 / 250	250 / 230	250 / 230	250 / 230						
下井	270 / 250	270 / 250	270 / 250	250 / 230	250 / 230	250 / 230	250 / 230					
中河原南口	270 / 250	270 / 250	270 / 250	250 / 230	250 / 230	250 / 230	250 / 230	250 / 230				
春日	270 / 250	270 / 250	270 / 250	250 / 230	250 / 230	250 / 230	250 / 230	250 / 230	250 / 230			
ＪＲ茨木駅	290 / 270	290 / 270	290 / 270	270 / 250	270 / 250	270 / 250	250 / 230	250 / 230	250 / 230	250 / 230		
阪急茨木市駅	290 / 270	290 / 270	290 / 270	270 / 250	270 / 250	270 / 250	250 / 230	250 / 230	250 / 230	250 / 230	250 / 230	

	小野原	豊川四丁目	豊川一丁目	鍛冶屋橋郡山団地	宿川原	中河原南口	春日	ＪＲ茨木駅	阪急茨木市駅
一	250 / 230	250 / 230	250 / 230	250 / 230	250 / 230	250 / 230	250 / 230	250 / 230	270 / 250
小野原		250 / 230	250 / 230	250 / 230	250 / 230	250 / 230	250 / 230	250 / 230	270 / 250
豊川四丁目			250 / 230	250 / 230	250 / 230	250 / 230	250 / 230	250 / 230	270 / 250
豊川一丁目				250 / 230	250 / 230	250 / 230	250 / 230	250 / 230	270 / 250
鍛冶屋橋郡山団地					250 / 230	250 / 230	250 / 230	250 / 230	250 / 230
宿川原						250 / 230	250 / 230	250 / 230	250 / 230
中河原南口							250 / 230	250 / 230	250 / 230
春日								250 / 230	250 / 230
ＪＲ茨木駅									250 / 230

■　**石橋線**

・　阪急茨木市駅（西口）～ＪＲ茨木駅～阪急石橋阪大前駅　系統

■　**ニューム・ジェット線**

・千里中央～箕面船場阪大前駅～ニューム・ジェット～箕面萱野駅　系統

改定前	230円	→	改定後	250円

■　**箕面中央線**

・　千里中央～箕面船場阪大前～市立病院前～箕面市役所前～新稲～呉羽の里　系統

	千里中央	箕面船場阪大前駅	（箕面）市立病院前	箕面市役所前	新稲東	新稲	呉羽の里
箕面船場阪大前駅	270 / 250						
（箕面）市立病院前	270 / 250	250 / 230					
箕面市役所前	250 / 230	250 / 230	250 / 230				
新稲東	250 / 230	250 / 230	250 / 230	250 / 230			
新稲	250 / 230	250 / 230	250 / 230	250 / 230	250 / 230		
呉羽の里	250 / 230	250 / 230	250 / 230	250 / 230	250 / 230	250 / 230	

	千里中央	箕面船場阪大前駅	（箕面）市立病院前	箕面市役所前	桜ヶ丘西	呉羽の里	井口堂阪急石橋北口
箕面船場阪大前駅	250 / 230						
（箕面）市立病院前	250 / 230	250 / 230					
箕面市役所前	250 / 230	250 / 230	250 / 230				
桜ヶ丘西	250 / 230	250 / 230	250 / 230	250 / 230			
呉羽の里	270 / 250	250 / 230	250 / 230	250 / 230	250 / 230		
井口堂阪急石橋北口	270 / 250	250 / 230	250 / 230	250 / 230	250 / 230	250 / 230	

■　**箕面中央線**

・　阪急石橋北口～井口堂～呉羽の里～箕面市役所前～市立病院前～千里中央　系統

■　**箕面小野原線**

・　小野原東～今宮四丁目～箕面市役所前～桜～箕面警察前～箕面市役所前～今宮四丁目～小野原東　系統

	小野原東	今宮四丁目	箕面萱野駅	箕面市役所前	桜	新稲	箕面警察前	箕面市役所前	箕面萱野駅	今宮四丁目	小野原東
今宮四丁目	250 / 230										
箕面萱野駅	250 / 230	250 / 230									
箕面市役所前	250 / 230	250 / 230	250 / 230								
桜	270 / 250	250 / 230	250 / 230	250 / 230							
新稲	270 / 250	250 / 230	250 / 230	250 / 230	250 / 230						
箕面警察前	270 / 250	250 / 230	250 / 230	250 / 230	250 / 230	250 / 230					
箕面市役所前	250 / 230	250 / 230	250 / 230	250 / 230	250 / 230	250 / 230	250 / 230				
箕面萱野駅	250 / 230	250 / 230	250 / 230	250 / 230	250 / 230	250 / 230	250 / 230	250 / 230			
今宮四丁目	250 / 230	250 / 230	250 / 230	250 / 230	250 / 230	250 / 230	250 / 230	250 / 230	250 / 230		
小野原東	一	250 / 230	250 / 230	250 / 230	270 / 250	270 / 250	270 / 250	250 / 230	250 / 230	250 / 230	

※2024.6.21時点

【2024年10月1日改定】　上段：改定後運賃　下段：改定前運賃

箕面市

【彩都線・東能勢線】

・　阪急箕面駅～箕面萱野駅～粟生団地～彩都あさぎ三丁目～彩都西駅～彩都粟生北三丁目～青松園前～箕面萱野駅　系統

※2024.8.8時点

【2024年10月1日改定】　上段：改定後運賃　下段：改定前運賃

	阪急箕面駅	第二中学校口	箕面萱野駅	青松園前	外院	粟生団地	宮の前	山の口	彩都あさぎ三丁目	彩都あさぎ	彩都西駅	彩都粟生北五丁目	彩都粟生北三 彩都粟生北二	彩都粟生南七丁目	粟生間谷西四丁目	外院	青松園前
阪急箕面駅																	
第二中学校口	250 230																
箕面萱野駅	250 230	250 230															
青松園前	250 230	250 230	250 230														
外院	250 230	250 230	250 230	250 230													
粟生団地	270 250	250 230	250 230	250 230	250 230												
宮の前	270 250	250 230	250 230	250 230	250 230	250 230											
山の口	270 250	270 250	270 250	250 230	250 230	250 230	250 230										
彩都あさぎ三丁目	370 330	320 280	320 280	270 240	270 240	270 240	240 210	230 200	200 180	190 170	190 170						
彩都あさぎ	370 330	320 280	320 280	270 240	270 240	270 240	240 210	200 180	190 170	190 170							
彩都西駅	420 370	340 300	340 300	290 260	290 260	240 210	190 170	190 170	190 170								
彩都粟生北五丁目	420 370	340 300	340 300	290 260	290 260	230 200	190 170	190 170									
彩都粟生北三 彩都粟生北二	370 330	320 280	320 280	270 240	270 240	210 190	190 170										
彩都粟生南七丁目	370 330	320 280	320 280	270 240	270 240	190 170											
粟生間谷西四丁目	270 250	250 230	250 230	250 230	250 230												
外院	270 250	250 230	250 230	250 230													
青松園前	250 230	250 230	250 230														
箕面萱野駅	250 230	250 230															
第二中学校口	250 230																
阪急箕面駅																	

	彩都西駅	彩都粟生南五丁目	彩都粟生南七丁目	粟生間谷西四丁目	外院	青松園前	箕面萱野駅	第二中学校口	阪急箕面駅
彩都西駅									
彩都粟生南五丁目	190 170								
彩都粟生南七丁目	190 170	190 170							
粟生間谷西四丁目	190 170	190 170	240 210						
外院	250 230	270 240	270 240	290 260					
青松園前	250 230	250 230	270 240	270 240	290 260				
箕面萱野駅	250 230	250 230	250 230	320 280	320 280	340 300			
第二中学校口	250 230	250 230	250 230	250 230	320 280	320 280	340 300		
阪急箕面駅	250 230	250 230	250 230	270 250	270 250	370 330	370 330	420 370	

…対キロ区間制

・　阪急箕面駅～箕面萱野駅～青松園前～
　　粟生間谷西四丁目～彩都粟生南六丁目～彩都西駅　系統

	希望ヶ丘四丁目	希望ヶ丘二丁目	牧	妙見口	南ノ谷	切畑口	余野	平野	高山口	上止々呂美	下止々呂美	北摂池田メモリアルパーク前	発電所前	久安寺	吉田橋	阪急池田駅
希望ヶ丘四丁目																
希望ヶ丘二丁目	190 170															
牧	310 280	280 250														
妙見口	260 240	230 200	190 170													
南ノ谷	260 240	230 200	190 170	190 170												
切畑口	260 240	230 200	190 180	190 170	190 170											
余野	200 180	190 170	200 180	190 170	190 170	190 170										
平野	230 200	190 170	240 210	190 170	190 170	190 170	190 170									
高山口	300 270	250 220	310 280	260 240	260 240	260 240	200 180	190 170								
上止々呂美	380 340	340 300	400 360	350 310	350 310	350 310	280 250	240 210	190 170							
下止々呂美	440 390	400 360	460 400	400 360	400 360	400 360	340 300	300 270	230 200	190 170						
北摂池田メモリアルパーク前	520 460	480 430	530 470	490 440	490 440	490 440	420 370	380 340	310 280	230 200	190 170					
発電所前	580 520	540 480	590 530	560 490	560 490	560 490	490 440	450 400	380 340	290 260	230 200	190 170				
久安寺	580 520	540 480	590 530	560 490	560 490	560 490	490 440	450 400	380 340	290 260	230 200	190 170	190 170			
吉田橋	620 550	580 520	630 560	580 520	580 520	580 520	520 470	490 440	420 370	330 290	270 250	250 230	250 230	250 230		
阪急池田駅	770 680	750 660	800 710	750 660	750 660	750 660	680 610	650 580	580 520	510 450	450 400	370 330	350 320	250 230	250 230	

■　**東能勢線**

・　阪急池田駅～久安寺～余野～牧　系統　／　阪急池田駅～久安寺～余野～希望ヶ丘四丁目　系統

箕面市

【北大阪ネオポリス線・豊能西線・箕面森町線】

※2024.9.2時点

【2024年10月1日改定】　上段：改定後運賃　下段：改定前運賃

…特殊区間制

…協議運賃区間

■　北大阪ネオポリス線

・　箕面萱野駅～中止々呂美～余野～希望ヶ丘四丁目　系統

720	720	440	440	380	300	300	230	200	200	190	希望ヶ丘四丁目
640	640	400	390	340	270	270	200	180	180	170	
720	720	400	400	340	250	250	190	190	190	希望ヶ丘二丁目	
640	640	370	360	300	220	220	170	170	170		
780	780	400	400	340	250	250	190	190	木代		
700	700	360	360	300	220	220	170	170			
780	780	340	340	280	200	200	190	余野			
700	700	310	300	250	180	180	170				
780	780	300	300	240	190	190	平野				
700	700	280	270	210	170	170					
780	780	300	300	240	190	川尻					
700	700	270	270	210	170						
750	750	230	230	190	高山口						
660	660	210	200	170							
670	670	190	190	上止々呂美							
610	610	170	170								
520	520	190	中止々呂美								
460	460	170									
520	520	止々呂美南									
460	460										
250	白島										
230											
箕面萱野駅											

■　豊能西線

・　箕面萱野駅～（東ときわ台循環～光風台駅～新光風台循環）～箕面森町地区センター　系統

											箕面森町地区ｾﾝﾀｰ
										東ときわ台九丁目	250
											220
									東ときわ台七丁目	250	250
										220	220
								光風台小学校前	250	250	250
									220	220	220
							新光風台二丁目	250	250	250	250
								220	220	220	220
						光風台駅	250	250	250	250	250
							220	220	220	220	220
				東ときわ台九丁目	250	250	250	250	250	250	250
					220	220	220	220	220	220	220
		東ときわ台七丁目	250	250	250	250	250	250	250	250	250
			220	220	220	220	220	220	220	220	220
	箕面森町西	250	250	250	250	250	250	250	250		
		220	220	220	220	220	220	220	220		
白島	520	770	770	770	770	770	770	770	520		
	460	680	680	680	680	680	680	680	460		
箕面萱野駅	250	520	770	770	770	770	770	770	770	520	
	230	460	680	680	680	680	680	680	680	460	

■　箕面森町線

・　箕面萱野駅～中止々呂美～箕面森町地区センター～森町中央公園　系統

森町中央公園					
190	箕面森町地区ｾﾝﾀｰ				
170					
190	190	中止々呂美			
170	170				
190	190	190	止々呂美南		
170	170	170			
520	520	520	520	白島	
460	460	460	460		
520	520	520	520	250	箕面萱野駅
460	460	460	460	230	

…特殊区間制

箕面市

【北大阪ネオポリス線・粟生団地線（北摂霊園系統）】

※2024.9.2時点

【2024年10月1日改定】　上段：改定後運賃　下段：改定前運賃

■ 北大阪ネオポリス線

・ 箕面萱野駅～青松園前～粟生間谷西四丁目～彩都西駅～上音羽～余野　系統

	箕面萱野駅	青松園前	外院	粟生間谷西四丁目	彩都粟生南七丁目	彩都粟生南五丁目	彩都西駅	彩都あかね３	馬場	庄之本	南条	千提寺口	泉原上	上音羽口	上音羽	希望ヶ丘東	希望ヶ丘二丁目
余野	780 / 700	730 / 650	730 / 650	700 / 620	690 / 620	670 / 590	640 / 570	640 / 570	640 / 570	570 / 500	500 / 450	440 / 390	330 / 290	270 / 240	200 / 180	200 / 180	190 / 170
希望ヶ丘二丁目	720 / 640	670 / 590	670 / 590	630 / 560	630 / 560	610 / 540	570 / 500	520 / 460	520 / 460	460 / 400	390 / 350	330 / 290	300 / 270	230 / 200	190 / 170	190 / 170	
希望ヶ丘東	720 / 640	670 / 590	670 / 590	630 / 560	590 / 530	570 / 500	520 / 470	510 / 460	510 / 460	430 / 380	360 / 330	300 / 270	270 / 250	200 / 180	190 / 170		
上音羽	640 / 570	590 / 530	590 / 530	560 / 490	550 / 490	530 / 470	480 / 430	450 / 400	450 / 400	370 / 330	300 / 270	240 / 210	200 / 180	190 / 170			
上音羽口	590 / 530	540 / 480	540 / 480	510 / 450	490 / 440	470 / 410	420 / 380	390 / 350	390 / 350	310 / 280	240 / 210	190 / 170	190 / 170				
泉原上	530 / 470	480 / 430	480 / 430	440 / 390	430 / 380	400 / 360	360 / 330	350 / 310	350 / 310	280 / 250	200 / 180	190 / 170					
千提寺口	510 / 450	460 / 400	460 / 400	400 / 360	400 / 360	380 / 340	330 / 290	290 / 270	290 / 270	210 / 190	190 / 170						
南条	510 / 450	460 / 400	460 / 400	400 / 360	340 / 300	320 / 280	270 / 250	230 / 210	230 / 210	190 / 170							
庄之本	480 / 450	400 / 360	400 / 360	350 / 310	270 / 250	240 / 210	200 / 180	190 / 170	190 / 170								
馬場	450 / 430	360 / 330	360 / 330	320 / 280	230 / 200	200 / 180	190 / 170	190 / 170									
彩都あかね３	390 / 350	340 / 300	340 / 300	290 / 260	190 / 170	190 / 170	190 / 170										
彩都西駅	340 / 300	290 / 260	290 / 260	240 / 210	190 / 170	190 / 170											
彩都粟生南五丁目	320 / 280	270 / 240	270 / 240	190 / 170	190 / 170												
彩都粟生南七丁目	320 / 280	270 / 240	270 / 240	190 / 170													
粟生間谷西四丁目	250 / 230	250 / 230	250 / 230														
外院	250 / 230	250 / 230															
青松園前	250 / 230																
箕面萱野駅																	

（太枠）…特殊区間制

■ 粟生団地線（北摂霊園系統）

・ 阪急北千里駅～千里中央～箕面萱野駅～勝尾寺～北摂霊園～余野～希望ヶ丘四丁目　系統

	千里中央	箕面萱野駅	粟生間谷西四丁目	勝尾寺	霊園事務所前	北摂霊園内各バス停	霊園事務所前	高山	川尻	平野	余野	木代	希望ヶ丘二丁目	希望ヶ丘四丁目
希望ヶ丘二丁目														190 / 170
木代													190 / 170	200 / 180
余野												190 / 170	190 / 170	200 / 180
平野											190 / 170	190 / 170	190 / 170	230 / 200
川尻										190 / 170	200 / 180	250 / 220	250 / 220	300 / 270
高山									190 / 170	190 / 170	280 / 260	350 / 310	350 / 310	390 / 350
霊園事務所前								190 / 170	300 / 270	320 / 280	350 / 310	390 / 350	420 / 370	460 / 400
北摂霊園内各バス停							190 / 170	320 / 280	460 / 400	480 / 430	520 / 460	560 / 490	570 / 500	610 / 540
霊園事務所前						190 / 170	190 / 170	190 / 170	300 / 270	320 / 280	350 / 310	390 / 350	420 / 370	460 / 400
勝尾寺					280 / 260	370 / 330	280 / 260	350 / 310	510 / 450	510 / 450	540 / 480	600 / 540	600 / 540	630 / 560
粟生間谷西四丁目				―	480 / 430	570 / 500	480 / 430	550 / 490	700 / 620	700 / 620	700 / 620	700 / 620	630 / 560	630 / 560
箕面萱野駅			―	―	630 / 560	710 / 630	630 / 560	640 / 570	780 / 700	780 / 700	780 / 700	780 / 700	720 / 640	720 / 640
千里中央		―	―	―	770 / 680	830 / 740	770 / 680	770 / 680	820 / 730	820 / 730	860 / 760	860 / 760	860 / 760	860 / 760
阪急北千里駅	―	―	―	―	770 / 680	830 / 740	770 / 680	770 / 680	820 / 730	820 / 730	860 / 760	860 / 760	860 / 760	860 / 760

■ 粟生団地線（北摂霊園系統）

・ 阪急北千里駅～千里中央～箕面萱野駅～勝尾寺　系統

	千里中央	箕面萱野駅	粟生間谷西四丁目	勝尾寺
粟生間谷西四丁目				450 / 260
箕面萱野駅			―	800 / 400
千里中央		―	―	900 / 520
阪急北千里駅	―	―	―	900 / 520

茨木市

【茨木彩都線・メゾン千里丘線・石橋線・茨木サニータウン線・忍頂寺車作線・彩都もえぎ線】

■ 茨木彩都線

・ 阪急茨木市駅（西口）～ＪＲ茨木駅～彩都西駅　系統

350	350	270	270	250	250	250	阪急茨木市駅
310	310	250	250	230	230	230	
350	350	270	270	250	250		ＪＲ茨木駅
310	310	250	250	230	230		
320	320	250	250	250			春日
280	280	230	230	230			
260	260	250	250				宿川原
230	230	230	230				
250	250	250					豊川一丁目
230	230	230					
250	250						国道豊川
230	230						
190							彩都あさぎ三丁目
170							
彩都西駅							

…対キロ区間制

■ メゾン千里丘線

・ ＪＲ茨木駅～メゾン千里丘～千里中央　系統

千里中央				
250	阪急山田駅			
230				
250	250	メゾン千里丘		
230	230			
250	250	250	宇野辺	
230	230	230		
270	250	250	250	ＪＲ茨木駅
250	230	230	230	

■ 石橋線

・ 阪急茨木市駅（西口）～ＪＲ茨木駅～郡山団地～豊川四丁目　系統

・ ＪＲ茨木～郡山団地～小野原　系統

阪急石橋阪大前駅											
250	箕面高校前										
230											
250	250	箕面萱野駅南									
230	230										
250	250	250	今宮								
230	230	230									
270	250	250	250	小野原							
250	230	230	230								
270	250	250	250	250	豊川一丁目						
250	230	230	230	230							
270	270	270	250	250	250	宿川原					
250	250	250	230	230	230						
270	270	270	250	250	250	250	下井				
250	250	250	230	230	230	230					
270	270	270	250	250	250	250	250	中河原南口			
250	250	250	230	230	230	230	230				
270	270	270	250	250	250	250	250	250	春日		
250	250	250	230	230	230	230	230	230			
290	290	290	270	270	270	250	250	250	250	ＪＲ茨木駅	
270	270	270	250	250	250	230	230	230	230		
290	290	290	270	270	270	250	250	250	250	250	阪急茨木市駅
270	270	270	250	250	250	230	230	230	230	230	

小野原	―	250	250	250	250	250	270	270	
		230	230	230	230	230	250	250	
	豊川四丁目	250	250	250	250	250	270	270	
		230	230	230	230	230	250	250	
	豊川一丁目	250	250	250	250	270	270		
		230	230	230	230	250	250		
	鍛冶屋橋郡山団地	250	250	250	250	250			
		230	230	230	230	230			
	宿川原	250	250	250	250				
		230	230	230	230				
	中河原南口	250	250	250					
		230	230	230					
	春日	250	250						
		230	230						
	ＪＲ茨木駅	250							
		230							
	阪急茨木市駅								

■ 石橋線

・ 阪急茨木市駅（西口）～ＪＲ茨木駅～阪急石橋阪大前駅　系統

■ 茨木サニータウン線

・ 茨木サニータウン～桑原橋～阪急茨木市駅（西口）～ＪＲ茨木駅　系統

茨木サニータウン											
190	茨木山手台七丁目										
170											
190	190	団地入口									
170	170										
190	190	190	手水ヶ谷								
170	170	170									
270	270	190	190	熊ヶ谷							
240	240	170	170								
270	270	190	190	190	東福井三丁目						
240	240	170	170	170							
270	270	190	190	190	190	上福井					
240	240	170	170	170	170						
300	300	210	210	210	190	190	福井宮の前				
270	270	190	190	190	170	170					
300	300	210	210	210	190	190	190	福井			
270	270	190	190	190	170	170	170				
340	340	250	250	250	250	250	250	250	中河原南口		
300	300	230	230	230	230	230	230	230			
460	460	390	390	390	350	320	320	250	250	郡	
400	400	350	350	350	310	280	280	230	230		
460	460	390	390	390	350	320	320	250	250	250	ＪＲ茨木駅
400	400	350	350	350	310	280	280	230	230	230	
460	460	390	390	390	350	320	320	250	250	250	250	阪急茨木市駅
400	400	350	350	350	310	280	280	230	230	230	230

ＪＲ茨木駅	250	250	250	250	250	360	460	460	460		
	230	230	230	230	230	330	400	400	400		
阪急茨木市駅	250	250	250	250	360	460	460	460			
	230	230	230	230	330	400	400	400			
三咲町	250	250	250	360	360	360	360				
	230	230	230	330	330	330	330				
安威団地口	250	250	360	360	360	360					
	230	230	330	330	330	330					
安威南口	250	250	280	280	280						
	230	230	260	260	260						
安威	190	240	240	240							
	170	210	210	210							
桑原橋	190	190	190								
	170	170	170								
茨木山手台二丁目	190	190									
	170	170									
茨木サニータウン	190										
	170										
茨木山手台七丁目											

…対キロ区間制

■ 茨木サニータウン線

・阪急茨木市駅（西口）　～ＪＲ茨木駅～春日～茨木サニータウン　系統

■ 石橋線

・ 阪急茨木市駅（西口）～ＪＲ茨木駅～郡山団地～茨木ヒルズ　系統

改定前	230円	⇒	改定後	250円

■ 彩都もえぎ線

・ ＪＲ茨木駅 ～ 阪急茨木市駅（西口） ～ ロジスタ・ロジクロス茨木彩都　系統

改定前	310円	⇒	改定後	350円

※2024.6.21時点

■ 忍頂寺車作線

・ 阪急茨木市駅（西口） ～ＪＲ茨木駅 ～ 上穂積～中河原南口 系統

・ 阪急茨木市駅（西口） ～ＪＲ茨木駅 ～ 安威団地 ～追手門学院前 系統

改定前	230円	⇒	改定後	250円

【2024年10月1日改定】

上段：改定後運賃
下段：改定前運賃

茨木市

【彩都線】

・　阪急箕面駅～箕面萱野駅～粟生団地～彩都あさぎ三丁目～彩都西駅～彩都粟生北三丁目～青松園前～箕面萱野駅　系統

【2024年10月1日改定】　上段：改定後運賃　下段：改定前運賃

※2024.6.21時点

	阪急箕面駅	第二中学校口	箕面萱野駅	青松園前	外院	粟生団地	宮の前	山の口	彩都あさぎ三丁目	彩都あさぎ	彩都西駅	彩都粟生北五丁目	彩都粟生北三 彩都粟生北二	彩都粟生南七丁目	粟生間谷西四丁目	外院	青松園前	箕面萱野駅	第二中学校口	阪急箕面駅
第二中学校口	250 230																			
箕面萱野駅	250 230	250 230																		
青松園前	250 230	250 230	250 230																	
外院	270 250	250 230	250 230	250 230																
粟生団地	270 250	250 230	250 230	250 230	250 230															
宮の前	270 250	250 230	250 230	250 230	250 230	250 230														
山の口	270 250	270 250	270 250	250 230	250 230	250 230	250 230													
彩都あさぎ三丁目	370 330	320 280	320 280	270 240	270 240	270 240	240 210	230 200	200 180	190 170	190 170									
彩都あさぎ	370 330	320 280	320 280	270 240	270 240	270 240	240 210	200 180	190 170	190 170										
彩都西駅	420 370	340 300	340 300	290 260	290 260	240 210	190 170	190 170	190 170											
彩都粟生北五丁目	420 370	340 300	340 300	290 260	290 260	230 200	190 170	190 170												
彩都粟生北三 彩都粟生北二	370 330	320 280	320 280	270 240	270 240	210 190	190 170													
彩都粟生南七丁目	370 330	320 280	320 280	270 240	270 240	190 170														
粟生間谷西四丁目	270 250	250 230	250 230	250 230	250 230															
外院	270 250	250 230	250 230	250 230																
青松園前	250 230	250 230	250 230																	
箕面萱野駅	250 230	250 230																		
第二中学校口	250 230																			
阪急箕面駅																				

…対キロ区間制

	彩都西駅	彩都粟生南五丁目	彩都粟生南七丁目	粟生間谷西四丁目	外院	青松園前	箕面萱野駅	第二中学校口	阪急箕面駅
彩都粟生南五丁目	190 170								
彩都粟生南七丁目	190 170	190 170							
粟生間谷西四丁目	240 210	190 170	190 170						
外院	290 260	270 240	270 240	250 230					
青松園前	290 260	270 240	270 240	250 230	250 230				
箕面萱野駅	340 300	320 280	320 280	320 280	250 230	250 230			
第二中学校口	340 300	320 280	320 280	320 280	250 230	250 230	250 230		
阪急箕面駅	420 370	370 330	370 330	270 250	270 250	250 230	250 230	250 230	

・　阪急箕面駅～箕面萱野駅～青松園前～
　　粟生間谷西四丁目～彩都粟生南六丁目～彩都西駅　系統

茨木市

【忍頂寺車作線】

■　**忍頂寺車作線**

・　阪急茨木市駅（西口）～桑原橋～車作～忍頂寺～千提寺口　系統

680	520	480	480	480	400	400	310	280	190	190	千提寺口
620	470	440	440	440	370	370	290	260	170	170	
630	460	420	420	420	340	340	260	220	190		忍頂寺 忍頂寺小学校前
560	410	380	380	380	310	310	250	200	170		
580	410	370	370	370	290	290	200	190			安元
530	370	340	340	340	270	270	190	170			
510	330	290	290	290	200	200	190				車作ｸﾗﾌﾞ前 車作
450	290	260	260	260	180	180	170				
470	290	240	240	240	190	190					大岩口
410	260	210	210	210	170	170					
470	290	240	240	240	190						生保
410	260	210	210	210	170						
380	250	190	190	190							大門北 大門南
340	230	170	170	170							
360	250	190	190								桑原
330	230	170	170								
360	250	190									桑原橋
330	230	170									
250	250										安威
230	230										
250											安威南口
230											
阪急茨木市駅											

																	余野
																福田	190
																	170
															上音羽	190	200
																170	180
														上音羽口	190	200	270
															170	180	240
													泉原上	190	200	270	330
														170	180	250	290
												千提寺口	190	190	240	300	440
													170	170	210	270	390
											余野	—	—	—	—	—	—
										法性寺前 湯谷口	190	—	—	—	—	—	—
											170						
									藤ノ宮	190	280	—	—	—	—	—	—
										170	250						
								車川庄	190	250	350	—	—	—	—	—	—
									170	220	310						
							下音羽	190	230	330	420	—	—	—	—	—	—
								170	200	290	380						
						忍頂寺	190	200	270	370	440	190	190	240	300	360	440
							170	180	250	330	390	170	170	210	270	330	390
					千提寺口	190	190	250	330	430	440	—	190	190	240	300	440
						170	170	220	290	380	390		170	170	210	270	390
				南条	190	200	240	320	390	490	500	190	200	240	300	360	500
					170	180	210	280	350	440	450	170	180	210	270	330	450
			庄之本	190	210	280	320	390	460	560	570	210	280	310	370	430	570
				170	190	250	280	350	410	490	500	190	250	280	330	380	500
		馬場	190	230	290	350	390	470	540	620	640	290	350	390	450	510	640
			170	210	270	310	360	410	480	560	570	270	310	350	400	460	570
	彩都 あかね３	190	190	230	290	350	390	470	540	620	640	290	350	390	450	510	640
		170	170	210	270	310	360	410	480	560	570	270	310	350	400	460	570
彩都西駅	190	190	200	270	330	390	430	500	570	640	640	—	—	—	—	—	—
	170	170	180	250	290	350	380	450	500	570	570						
彩都 あかね１	—	190	190	200	280	340	390	—	—	—	—	—	340	370	430	490	540	680
		170	170	180	250	300	350						300	330	380	440	480	610
上福井	190	—	190	250	250	330	380	440	—	—	—	—	—	380	440	480	530	590	720
	170		170	220	220	290	340	390						340	390	430	470	530	640
福井	190	210	—	210	300	300	370	430	490	—	—	—	—	—	430	490	520	570	630	760
	170	190		190	270	270	330	380	440						380	440	460	500	560	670
中河原 南口	250	250	260	—	260	330	330	400	460	520	—	—	—	—	—	460	520	560	610	660	780
	230	230	230		230	290	290	360	400	460						400	460	490	540	580	700
ＪＲ 茨木駅	250	250	320	420	—	420	510	510	570	620	670	—	—	—	—	—	620	670	710	760	820	940
	230	230	280	370		370	450	450	500	550	590						550	590	630	670	730	830
阪急 茨木市駅	250	250	250	320	420	—	420	510	510	570	620	670	—	—	—	—	—	620	670	710	760	820	940
	230	230	230	280	370		370	450	450	500	550	590						550	590	630	670	730	830

□…特殊区間制

■　**忍頂寺車作線**

・　阪急茨木市駅（西口）～ＪＲ茨木駅～福井～忍頂寺～余野　系統

・　彩都西駅～忍頂寺～余野　系統

■　**忍頂寺車作線**

・　上音羽～千提寺口～車作　系統

430	350	300	240	200	190	上音羽
390	310	270	210	180	170	
370	290	240	190	190		上音羽口
340	260	210	170	170		
300	230	190	190			泉原上
270	200	170	170			
280	190	190				千提寺口
260	170	170				
220	190					忍頂寺 忍頂寺小学校前
200	170					
190						安元
170						
車作						

■　**忍頂寺車作線**

・　阪急茨木市駅（西口）～ＪＲ茨木駅～福井～忍頂寺　系統

阪急 茨木市駅	250	250	250	320	420	420	510	510	570	620	670
	230	230	230	280	370	370	450	450	500	550	590
ＪＲ 茨木駅	250	250	320	420	420	510	510	570	620	670
	230	230	280	370	370	450	450	500	550	590
中河原 南口	250	250	260	260	330	330	400	460	520
	230	230	230	230	290	290	360	400	460
福井	190	210	210	300	300	370	430	490
	170	190	190	270	270	330	380	440
上福井	190	190	250	250	330	380	440
	170	170	220	220	290	340	390
彩　都 あかね１	190	190	200	280	340	390
	170	170	180	250	300	350
彩　都 あかね３	190	190	230	290	350
	170	170	210	270	310
馬場	190	230	290	350
	170	210	270	310
庄之本	190	210	280
	170	190	250
南条	190	200
	170	180
千提寺口	190
	170
忍頂寺	

□…特殊区間制

■　**忍頂寺車作線**

・　阪急茨木市駅（西口）～ＪＲ茨木駅～奥～粟生団地　系統

					粟生団地
				山の口	250
					230
			川合	250	250
				230	230
		福井	250	250	250
			230	230	230
	春日	250	250	250	250
		230	230	230	230
ＪＲ茨木駅 阪急茨木市駅	250	250	270	270	270
	230	230	250	250	250

※2024.8.8時点

【2024年10月1日改定】　上段：改定後運賃　下段：改定前運賃

茨木市

【北大阪ネオポリス線・柱本線】

■ 北大阪ネオポリス線

・ 箕面萱野駅～青松園前～粟生間谷西四丁目～彩都西駅～上音羽～余野　系統

780 700	730 650	730 650	700 620	690 620	670 590	640 570	640 570	640 570	570 500	500 450	440 390	330 290	270 240	200 180	200 180	190 170	余野
720 640	670 590	670 590	630 560	630 560	610 540	570 500	520 460	520 460	460 400	390 350	330 290	300 270	230 200	190 170	190 170	希望ヶ丘二丁目	
720 640	670 590	670 590	630 560	590 530	570 500	520 470	510 460	510 460	430 380	360 330	300 270	270 250	200 180	190 170	希望ヶ丘東		
640 570	590 530	590 530	560 490	550 490	530 470	480 430	450 400	450 400	370 330	300 270	240 210	200 180	190 170	上音羽			
590 530	540 480	540 480	510 450	490 440	470 410	420 380	390 350	390 350	310 280	240 210	190 170	190 170	上音羽口				
530 470	480 430	480 430	440 390	430 380	400 360	360 330	350 310	350 310	280 250	200 180	190 170	泉原上					
510 450	460 400	460 400	400 360	400 360	380 340	330 290	290 270	290 270	210 190	190 170	千提寺口						
510 450	460 400	460 400	400 360	340 300	320 280	270 250	230 210	230 210	190 170	南条							
480 450	400 360	400 360	350 310	270 250	240 210	200 180	190 170	190 170	庄之本								
450 430	360 330	360 330	320 280	230 200	200 180	190 170	190 170	馬場									
390 350	340 300	340 300	290 260	190 170	190 170	190 170	彩　都 あかね３										
340 300	290 260	290 260	240 210	190 170	190 170	彩都西駅											
320 280	270 240	270 240	190 170	190 170	彩都粟生南五丁目												
320 280	270 240	270 240	190 170	彩都粟生南七丁目													
250 230	250 230	250 230	粟生間谷西四丁目														
250 230	250 230	外院															
250 230	青松園前																
箕面萱野駅																	

□…特殊区間制

■ 柱本線

・ 阪急茨木市駅（東口）～西面大橋～柱本団地

改定前	230円	⇒	改定後	250円

※2024.6.21時点

【2024年10月1日改定】　上段：改定後運賃　下段：改定前運賃

豊能町・能勢町

【忍頂寺車作線・東能勢線】

【2024年10月1日改定】　上段：改定後運賃　下段：改定前運賃
※変更なしの区間は１段で記載しています

※2024.8.8時点

■　東能勢線
・　牧～余野～希望ヶ丘四丁目　系統

	牧	妙見口	南ノ谷	切畑口	余野	希望ヶ丘二丁目
希望ヶ丘四丁目	310 280	260 240	260 240	260 240	200 180	190 170
希望ヶ丘二丁目	280 250	230 200	230 200	230 200	190 170	
余野	200 180	190 170	190 170	190 170		
切畑口	190 180	190 170	190 170			
南ノ谷	190 170	190 170				
妙見口	190 170					
牧						

▭…特殊区間制

	ＪＲ茨木駅	中河原南口	福井	上福井	彩都あかね１	彩都西駅	彩都あかね３	馬場	庄之本	南条	千提寺口	忍頂寺	下音羽	車川庄	藤ノ宮	法性寺前湯谷口	余野
余野																	
法性寺前湯谷口																	190 170
藤ノ宮																190 170	280 250
車川庄															190 170	250 220	350 310
下音羽														190 170	230 200	330 290	420 380
忍頂寺													190 170	200 180	270 250	370 330	440 390
千提寺口												190 170	190 170	250 220	330 290	430 380	440 390
南条											190 170	200 180	240 210	320 280	390 350	490 440	500 450
庄之本										190 170	210 190	280 250	320 280	390 350	460 410	560 490	570 500
馬場									190 170	230 210	290 270	350 310	390 360	470 410	540 480	620 560	640 570
彩都あかね３								190 170	190 170	230 210	290 270	350 310	390 360	470 410	540 480	620 560	640 570
彩都西駅							190 170	190 170	200 180	270 250	330 290	390 350	430 380	500 450	570 500	640 570	640 570
彩都あかね１						－	190 170	190 170	200 180	280 250	340 300	390 350	－	－	－	－	－
上福井					190 170	－	190 170	250 220	250 220	330 290	380 340	440 390	－	－	－	－	－
福井				190 170	210 190	－	210 190	300 270	300 270	370 330	430 380	490 440	－	－	－	－	－
中河原南口			250 230	250 230	260 230	－	260 230	330 290	330 290	400 360	460 400	520 460	－	－	－	－	－
ＪＲ茨木駅		250 230	250 230	320 280	420 370	－	420 370	510 450	510 450	570 500	620 550	670 590	－	－	－	－	－
阪急茨木市駅	250 230	250 230	250 230	320 280	420 370	－	420 370	510 450	510 450	570 500	620 550	670 590	－	－	－	－	－

	千提寺口	泉原上	上音羽口	上音羽	福田	余野
余野						
福田						190 170
上音羽					190 170	200 180
上音羽口				190 170	200 180	270 240
泉原上			190 170	200 180	270 250	330 290
千提寺口		190 170	190 170	240 210	300 270	440 390
余野	－	－	－	－	－	－
法性寺前湯谷口	－	－	－	－	－	－
藤ノ宮	－	－	－	－	－	－
車川庄	－	－	－	－	－	－
下音羽	－	－	－	－	－	－
忍頂寺	190 170	190 170	240 210	300 270	360 330	440 390
千提寺口	－	190 170	190 170	240 210	300 270	440 390
南条	190 170	200 180	240 210	300 270	360 330	500 450
庄之本	210 190	280 250	310 280	370 330	430 380	570 500
馬場	290 270	350 310	390 350	450 400	510 460	640 570
彩都あかね３	290 270	350 310	390 350	450 400	510 460	640 570
彩都西駅	－	－	－	－	－	－
彩都あかね１	340 300	370 330	430 380	490 440	540 480	680 610
上福井	380 340	440 390	480 430	530 470	590 530	720 640
福井	430 380	490 440	520 460	570 500	630 560	760 670
中河原南口	460 400	520 460	560 490	610 540	660 580	780 700
ＪＲ茨木駅	620 550	670 590	710 630	760 670	820 730	940 830
阪急茨木市駅	620 550	670 590	710 630	760 670	820 730	940 830

■　忍頂寺車作線
・　阪急茨木市駅（西口）～ＪＲ茨木駅～福井～忍頂寺～余野　系統
・　彩都西駅～忍頂寺～余野　系統

豊能町・能勢町

【北大阪ネオポリス線・東能勢線・豊能西線】

■　北大阪ネオポリス線

・　箕面萱野駅～中止々呂美～余野～希望ヶ丘四丁目　系統

720	720	440	440	380	300	300	230	200	200	190	希望ヶ丘四丁目
640	640	400	390	340	270	270	200	180	180	170	
720	720	400	400	340	250	250	190	190	190		希望ヶ丘二丁目
640	640	370	360	300	220	220	170	170	170		
780	780	400	400	340	250	250	190	190			木代
700	700	360	360	300	220	220	170	170			
780	780	340	340	280	200	200	190				余野
700	700	310	300	250	180	180	170				
780	780	300	300	240	190	190					平野
700	700	280	270	210	170	170					
780	780	300	300	240	190						川尻
700	700	270	270	210	170						
750	750	230	230	190							高山口
660	660	210	200	170							
670	670	190	190								上止々呂美
610	610	170	170								
520	520	190									中止々呂美
460	460	170									
520	520										止々呂美南
460	460										
250											白島
230											
箕面萱野駅											

														箕面森町地区ｾﾝﾀｰ
													東ときわ台九丁目	250
														220
												東ときわ台七丁目	250	250
													220	220
											光風台小学校前	250	250	250
												220	220	220
										新光風台二丁目	250	250	250	250
											220	220	220	220
									光風台駅	250	250	250	250	250
										220	220	220	220	220
								東ときわ台九丁目	250	250	250	250	250	250
									220	220	220	220	220	220
							東ときわ台七丁目	250	250	250	250	250	250	250
								220	220	220	220	220	220	220
						箕面森町西	250	250	250	250	250	250	250	250
							220	220	220	220	220	220	220	220
					白島	520	770	770	770	770	770	770	770	520
						460	680	680	680	680	680	680	680	460
				箕面萱野駅	250	520	770	770	770	770	770	770	770	520
					230	460	680	680	680	680	680	680	680	460

…特殊区間制

■　豊能西線

・　箕面萱野駅～（東ときわ台循環～光風台駅～新光風台循環）
～箕面森町地区センター　系統

※2024.9.2時点

【2024年10月1日改定】　上段：改定後運賃　下段：改定前運賃

…特殊区間制

…協議運賃区間

希望ヶ丘四丁目														
190	希望ヶ丘二丁目													
170														
310	280	牧												
280	250													
260	230	190	妙見口											
240	200	170												
260	230	190	190	南ノ谷										
240	200	170	170											
260	230	190	190	190	切畑口									
240	200	180	170	170										
200	190	200	190	190	190	余野								
180	170	180	170	170	170									
230	190	240	190	190	190	190	平野							
200	170	210	170	170	170	170								
300	250	310	260	260	260	200	190	高山口						
270	220	280	240	240	240	180	170							
380	340	400	350	350	350	280	240	190	上止々呂美					
340	300	360	310	310	310	250	210	170						
440	400	460	400	400	400	340	300	230	190	下止々呂美				
390	360	400	360	360	360	300	270	200	170					
520	480	530	490	490	490	420	380	310	230	190	北摂池田ﾒﾓﾘｱﾙﾊﾟｰｸ前			
460	430	470	440	440	440	370	340	280	200	170				
580	540	590	560	560	560	490	450	380	290	230	190	発電所前		
520	480	530	490	490	490	440	400	340	260	200	170			
580	540	590	560	560	560	490	450	380	290	230	190	190	久安寺	
520	480	530	490	490	490	440	400	340	260	200	170	170		
620	580	630	580	580	580	520	490	420	330	270	250	250	250	吉田橋
550	520	560	520	520	520	470	440	370	290	250	230	230	230	
770	750	800	750	750	750	680	650	580	510	450	370	350	250	250	阪急池田駅
680	660	710	660	660	660	610	580	520	450	400	330	320	230	230

■　東能勢線

・　阪急池田駅～久安寺～余野～牧　系統　／　阪急池田駅～久安寺～余野～希望ヶ丘四丁目　系統

豊能町・能勢町

【西能勢線】

■　西能勢線
・　山下駅～一庫ダム～能勢町宿野～口山内　系統

590	590	590	570	590	570	500	470	390	320	320	210	190	190	山下駅
530	530	530	500	530	500	450	410	350	280	280	190	170	170	
590	590	590	570	590	570	500	470	390	320	320	210	190	山　下	
530	530	530	500	530	500	450	410	350	280	280	190	170		
580	580	560	480	520	480	420	380	320	240	240	190	一庫ダム		
520	520	520	450	470	450	380	360	290	210	210	170			
570	560	510	420	460	420	360	320	260	190	190	深谷			
500	500	470	390	430	390	340	300	240	170	170				
520	460	410	330	370	330	260	230	190	190	民田口 千軒				
480	430	380	300	340	300	250	210	170	170					
520	460	410	330	370	330	260	230	190	上杉口					
480	430	380	300	340	300	250	210	170						
450	390	340	250	290	250	190	190	清水橋						
400	350	300	220	270	220	170	170							
390	330	280	190	230	190	190	汐の湯 温泉前							
360	290	250	170	200	170	170								
360	290	240	190	190	190	山辺口 森上								
360	260	210	170	170	170									
280	210	190	190	190	大里									
260	190	170	170	170										
320	250	200	190	能勢町 宿野										
280	220	180	170											
280	210	190	大里											
260	190	170												
200	190	名月峠												
200	170													
190	下田尻													
170														
口山内														

※2024.6.21時点

【2024年10月1日改定】　　上段：改定後運賃
下段：改定前運賃

山下駅	190	190	210	320	320	390	470	500	570	590	640	700	750	780
	170	170	190	280	280	350	410	450	500	530	570	620	660	700
山下	190	210	320	320	390	470	500	570	590	640	700	750	780	
	170	190	280	280	350	410	450	500	530	570	620	660	700	
一庫ダム	190	240	240	320	380	420	480	520	570	620	670	710		
	170	210	210	290	360	380	450	470	520	560	620	640		
深谷	190	190	260	320	360	420	460	520	560	620	650			
	170	170	240	300	340	390	430	470	520	560	590			
民田口 千軒	190	190	230	260	330	370	420	470	530	570				
	170	170	210	250	300	340	390	440	480	520				
上杉口	190	230	260	330	370	420	470	530	570					
	170	210	250	300	340	390	440	480	520					
清水橋	190	190	250	290	340	390	460	500						
	170	170	220	270	310	360	410	450						
汐の湯 温泉前	190	190	230	280	330	390	430							
	170	170	200	250	290	350	380							
山辺口 森上	190	190	240	300	360	400								
	170	170	210	270	330	360								
大里	190	190	230	290	330									
	170	170	200	260	290									
能勢町 宿野	190	190	250	290										
	170	170	220	260										
拝原	190	200	240											
	170	180	210											
豆柏	190	190												
	170	170												
川床	190													
	170													
豊　中 センター前														

■　西能勢線
・　山下駅～一庫ダム～能勢町宿野～豊中センター前　系統

豊能町・能勢町

【北大阪ネオポリス線・粟生団地線（北摂霊園系統）】

※2024.9.2時点

【2024年10月1日改定】　上段：改定後運賃　下段：改定前運賃

■ 北大阪ネオポリス線

・ 箕面萱野駅～青松園前～粟生間谷西四丁目～彩都西駅～上音羽～余野　系統

余野	780 / 700	730 / 650	730 / 650	700 / 620	690 / 620	670 / 590	640 / 570	640 / 570	640 / 570	570 / 500	500 / 450	440 / 390	330 / 290	270 / 240	200 / 180	200 / 180	190 / 170
希望ヶ丘二丁目	720 / 640	670 / 590	670 / 590	630 / 560	630 / 560	610 / 540	570 / 500	520 / 460	520 / 460	460 / 400	390 / 350	330 / 290	300 / 270	230 / 200	190 / 170	190 / 170	
希望ヶ丘東	720 / 640	670 / 590	670 / 590	630 / 560	590 / 530	570 / 500	520 / 470	510 / 460	510 / 460	430 / 380	360 / 330	300 / 270	270 / 250	200 / 180	190 / 170		
上音羽	640 / 570	590 / 530	590 / 530	560 / 490	550 / 490	530 / 470	480 / 430	450 / 400	450 / 400	370 / 330	300 / 270	240 / 210	200 / 180	190 / 170			
上音羽口	590 / 530	540 / 480	540 / 480	510 / 450	490 / 440	470 / 410	420 / 380	390 / 350	390 / 350	310 / 280	240 / 210	190 / 170	190 / 170				
泉原上	530 / 470	480 / 430	480 / 430	440 / 390	430 / 380	400 / 360	360 / 330	350 / 310	350 / 310	280 / 250	200 / 180	190 / 170					
千提寺口	510 / 450	460 / 400	460 / 400	400 / 360	400 / 360	380 / 340	330 / 290	290 / 270	290 / 270	210 / 190	190 / 170						
南条	510 / 450	460 / 400	460 / 400	400 / 360	340 / 300	320 / 280	270 / 250	230 / 210	230 / 210	190 / 170							
庄之本	480 / 450	400 / 360	400 / 360	350 / 310	270 / 250	240 / 210	200 / 180	190 / 170	190 / 170								
馬場	450 / 430	360 / 330	360 / 330	320 / 280	230 / 200	200 / 180	190 / 170	190 / 170									
彩都あかね３	390 / 350	340 / 300	340 / 300	290 / 260	190 / 170	190 / 170	190 / 170										
彩都西駅	340 / 300	290 / 260	290 / 260	240 / 210	190 / 170	190 / 170											
彩都粟生南五丁目	320 / 280	270 / 240	270 / 240	190 / 170	190 / 170												
彩都粟生南七丁目	320 / 280	270 / 240	270 / 240	190 / 170													
粟生間谷西四丁目	250 / 230	250 / 230	250 / 230														
外院	250 / 230	250 / 230															
青松園前	250 / 230																
箕面萱野駅																	

■ 粟生団地線（北摂霊園系統）

・ 阪急北千里駅～千里中央～箕面萱野駅～勝尾寺～北摂霊園～余野～希望ヶ丘四丁目　系統

希望ヶ丘四丁目														
希望ヶ丘二丁目														190 / 170
木代													190 / 170	200 / 180
余野												190 / 170	190 / 170	200 / 180
平野											190 / 170	190 / 170	190 / 170	230 / 200
川尻										190 / 170	200 / 180	250 / 220	250 / 220	300 / 270
高山									190 / 170	190 / 170	280 / 260	350 / 310	350 / 310	390 / 350
霊園事務所前								190 / 170	300 / 270	320 / 280	350 / 310	390 / 350	420 / 370	460 / 400
北摂霊園内各バス停							190 / 170	320 / 280	460 / 400	480 / 430	520 / 460	560 / 490	570 / 500	610 / 540
霊園事務所前						190 / 170	190 / 170	190 / 170	300 / 270	320 / 280	350 / 310	390 / 350	420 / 370	460 / 400
勝尾寺					280 / 260	370 / 330	280 / 260	350 / 310	510 / 450	510 / 450	540 / 480	600 / 540	600 / 540	630 / 560
粟生間谷西四丁目				―	480 / 430	570 / 500	480 / 430	550 / 490	700 / 620	700 / 620	700 / 620	700 / 620	630 / 560	630 / 560
箕面萱野駅			―	―	630 / 560	710 / 630	630 / 560	640 / 570	780 / 700	780 / 700	780 / 700	780 / 700	720 / 640	720 / 640
千里中央		―	―	―	770 / 680	830 / 740	770 / 680	770 / 680	820 / 730	820 / 730	860 / 760	860 / 760	860 / 760	860 / 760
阪急北千里駅	―	―	―	―	770 / 680	830 / 740	770 / 680	770 / 680	820 / 730	820 / 730	860 / 760	860 / 760	860 / 760	860 / 760

（太枠）…特殊区間制

■ 粟生団地線（北摂霊園系統）

・ 阪急北千里駅～千里中央～箕面萱野駅～勝尾寺　系統

勝尾寺				
粟生間谷西四丁目				450 / 260
箕面萱野駅			―	800 / 400
千里中央		―	―	900 / 520
阪急北千里駅	―	―	―	900 / 520

島本町

【若山台線】

■　**若山台線**

・　新山崎橋～阪急水無瀬駅～ＪＲ島本駅～若山台センター　系統

				若山台センター
			阪急水無瀬駅	250 230
		国道島本	190 170	250 230
	国道大山崎	190 170	190 170	270 240
新山崎橋	180	200	250 240	310 290

※2024.6.21時点

【2024年10月 1日改定】　　上段：改定後運賃
下段：改定前運賃

※1段で記載している箇所は変更なし

芦屋市

【芦屋市内線・芦屋有馬線】

■　芦屋有馬線

・　新浜町～阪神芦屋駅～ＪＲ芦屋駅～阪急芦屋川駅～奥池～芦屋ハイランド　系統

630	630	630	540	540	540	420	390	300	210	190	190	芦屋ﾊｲﾗﾝﾄﾞ ﾊｲﾗﾝﾄﾞ北
560	560	560	480	480	480	370	350	270	190	170	170	
580	580	580	490	490	490	370	340	240	190	190	ｺﾞﾛｺﾞﾛ橋	
530	530	530	440	440	440	330	300	210	170	170		
540	540	540	460	460	460	330	300	200	190	奥池集会所前 奥池		
500	500	500	400	400	400	290	270	180	170			
490	490	490	400	400	400	280	250	190	東おたふく山 登山口			
450	450	450	360	360	360	250	220	170				
430	430	430	330	330	330	240	190	芦屋 ゲート				
380	380	380	290	290	290	230	170					
240	240	240	240	240	240	240	水車谷					
230	230	230	230	230	230	230						
240	240	240	240	240	240	山手町						
230	230	230	230	230	230							
240	240	240	240	240	阪急 芦屋川駅							
230	230	230	230	230								
240	240	240	240	ＪＲ 芦屋駅								
230	230	230	230									
240	240	240	阪神 芦屋駅									
230	230	230										
240	240	あしや 喜楽苑前										
230	230											
240	浜風 大橋南											
230												
新浜町												

…均一区間

■　芦屋市内線

改定前	230円	→	改定後	240円	（一乗車）

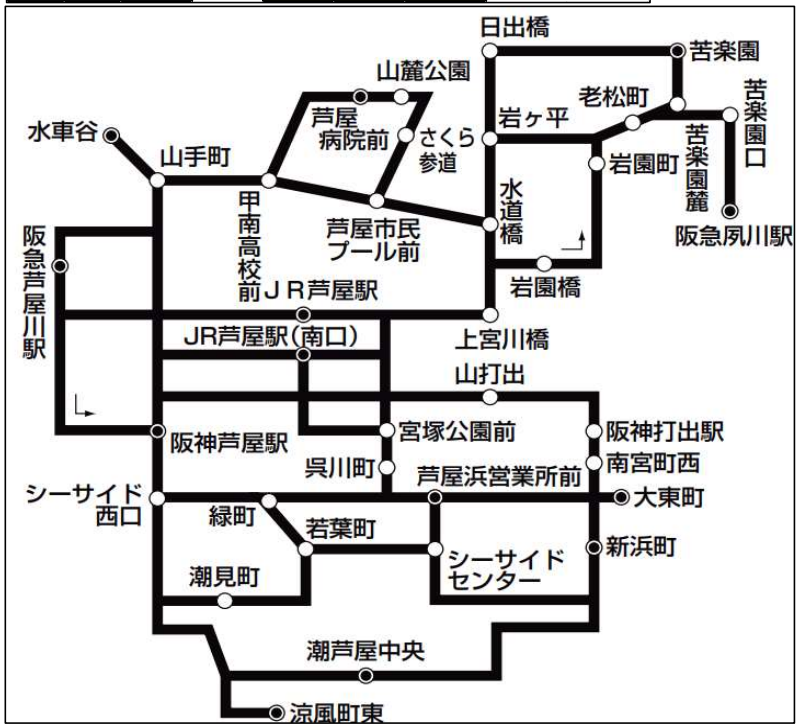

※2024.6.21時点

【2024年10月1日改定】　上段：改定後運賃
下段：改定前運賃
※1段で記載している箇所は変更なし

西宮市

【西宮市内線・芦屋市内線】

■　西宮市内線

改定前	230円	→	改定後	240円	（一乗車）

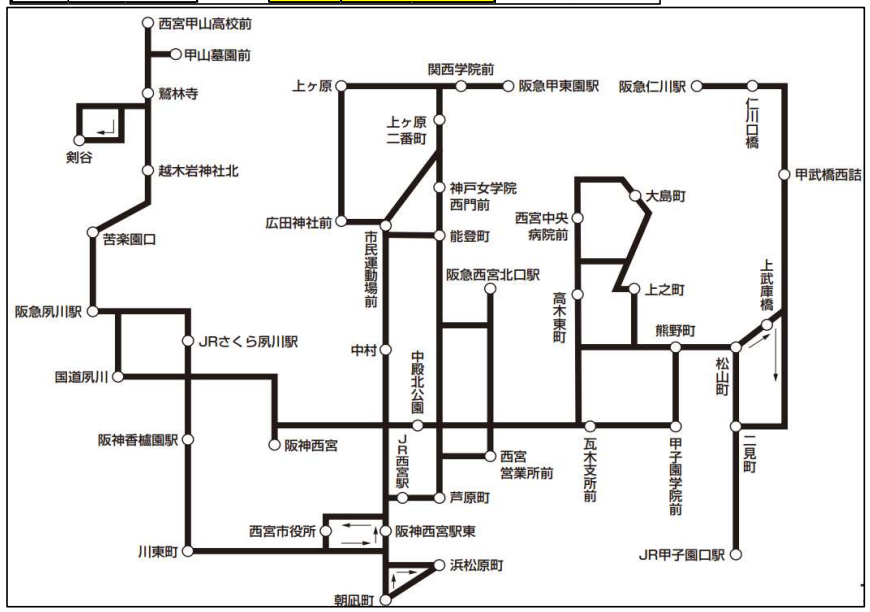

■　芦屋市内線

改定前	230円	→	改定後	240円	（一乗車）

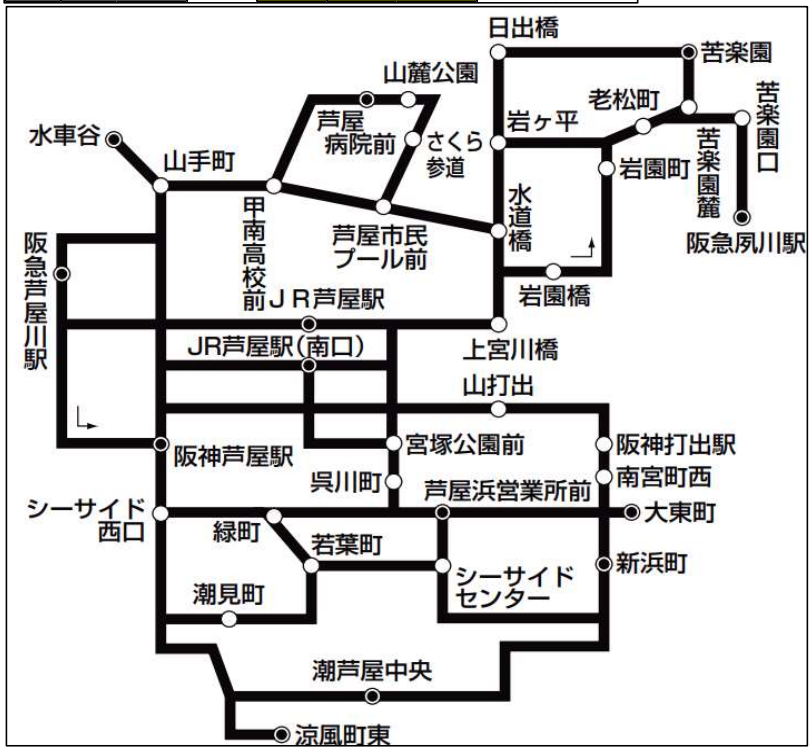

※2024.6.21時点

【2024年10月1日改定】　　上段：改定後運賃
下段：改定前運賃
※1段で記載している箇所は変更なし

西宮市

【有馬線】

※2024.6.21時点

・　宝塚駅～蓬莱峡～有馬温泉～下山口～山口営業所前　系統
・　JR西宮名塩駅～丸山下～下山口～有馬温泉～蓬莱峡～宝塚駅　系統

	山口営業所前	天上橋	名来	名来南	天上橋	流通センター1 流通センター3	流通センター南	岡場駅	流通センター南	すみれ台二 すみれ台一	有馬温泉 有馬温泉駅	新有馬	中野	中野北	金仙寺口	山口センター前	下山口	北六甲台 天上公園前	北六甲台センター前	北六甲台 鍋倉公園前	北六甲台 東口	三軒家	赤坂峡	名塩茶園町	名塩山荘	名塩 西ノ口	名塩小学校前 名塩	ＪＲ 西宮名塩駅	塩瀬 中学校前	木ノ元	生瀬	生瀬橋	宝塚駅
ＪＲ 西宮名塩駅	190 170	190 170	190 170	190 170	190 170	—	—	—	—	—	—	—	—	—	—	—	—	—	—	—	—	—	—	—	—	—	—	—	—	—	—	—	—
名塩東口	190 170	190 170	190 170	190 170	190 170	—	—	—	—	—	—	—	—	—	—	—	—	—	—	—	—	—	—	—	—	—	—	—	—	—	—	—	—
名塩 名塩小学校前	190 170	190 170	190 170	190 170	190 170	—	—	—	—	—	—	—	—	—	—	—	—	—	—	—	—	—	—	—	—	—	—	—	—	—	—	—	—
名塩西ノ口 名塩山荘	190 170	190 170	190 170	190 170	190 170	—	—	—	—	—	—	—	—	—	—	—	—	—	—	—	—	—	—	—	—	—	—	—	—	—	—	—	—
名塩 茶園町	190 170	190 170	190 170	190 170	190 170	—	—	—	—	—	—	—	—	—	—	—	—	—	—	—	—	—	—	—	—	—	—	—	—	—	—	—	—
東久保	190 170	190 170	190 170	190 170	190 170	—	—	—	—	—	—	—	—	—	—	—	—	—	—	—	—	—	—	—	—	—	—	—	—	—	—	—	—
赤坂峡	190 170	190 170	190 170	190 170	190 170	—	—	—	—	—	—	—	—	—	—	—	—	—	—	—	—	—	—	—	—	—	—	—	—	—	—	—	—
三軒家	190 170	190 170	190 170	190 170	190 170	—	—	—	—	—	—	—	—	—	—	—	—	—	—	—	—	—	—	—	—	—	—	—	—	—	—	—	—
丸山下	— —	— —	— —	— —	— —	—	—	—	—	—	—	—	—	—	—	—	—	—	—	—	—	—	—	—	—	—	—	—	—	—	—	—	—
山口営業所前	310 280	250 220	200 180	250 220	340 300	420 370	520 460	560 490	610 540	570 500	540 480	520 460	490 440	490 440	440 390	440 390	—	400 360	370 330	300 270	300 270	230 200	190 170	190 170	190 170	190 170	190 170	190 170	190 170	190 170	190 170	190 170	190 170
下山口	340 300	290 260	230 200	250 220	340 300	420 370	520 460	560 490	610 540	570 500	540 480	520 460	490 440	490 440	440 390	440 390	—	400 360	370 330	300 270	300 270	230 200	190 170	190 170	190 170	190 170	190 170	190 170	190 170	190 170	190 170	190 170	190 170
山口センター前	340 300	290 260	230 200	290 260	370 330	440 390	540 480	580 520	560 490	520 460	490 440	470 410	440 390	440 390	390 350	390 350	—	350 310	320 280	250 220	250 220	190 170	190 170	190 170	190 170	190 170	190 170	190 170	190 170	190 170	190 170	190 170	190 170
金仙寺口	390 350	340 300	280 250	340 300	430 380	510 450	580 520	540 480	520 460	470 410	440 390	420 370	390 350	390 350	340 300	340 300	—	300 270	260 240	200 180	200 180	190 170	190 170	190 170	190 170	190 170	190 170	190 170	190 170	190 170	190 170	190 170	190 170
中野北	430 380	380 340	320 280	380 340	470 410	540 480	540 480	500 450	480 430	430 380	400 360	380 340	350 310	350 310	300 270	300 270	—	260 240	230 200	190 170	190 170	190 170	190 170	190 170	190 170	190 170	190 170	190 170	190 170	190 170	190 170	190 170	190 170
中野	510 450	460 400	400 360	380 340	470 410	540 480	540 480	500 450	480 430	430 380	400 360	380 340	350 310	350 310	300 270	300 270	—	260 240	230 200	190 170	190 170	190 170	190 170	190 170	190 170	190 170	190 170	190 170	190 170	190 170	190 170	190 170	190 170
新有馬	510 450	460 400	400 360	460 400	540 480	560 500	470 410	420 380	390 350	350 310	330 290	290 260	270 240	270 240	210 190	210 190	—	190 170	190 170	—	—	—	—	—	—	—	—	—	—	—	—	—	—
有馬温泉駅 有馬温泉	570 500	520 460	460 400	520 460	560 490	540 480	450 400	400 360	390 350	350 310	330 290	290 260	270 240	270 240	210 190	210 190	—	190 170	—	—	—	—	—	—	—	—	—	—	—	—	—	—	—
すみれ台二 すみれ台一	590 530	560 490	490 440	560 490	560 490	480 430	380 340	330 290	300 280	260 240	230 210	200 180	190 170	190 170	190 170	190 170	—	—	—	—	—	—	—	—	—	—	—	—	—	—	—	—	—
流通センター南	660 580	610 540	560 490	560 490	560 490	510 450	400 360	350 310	330 290	280 250	250 220	250 220	190 170	190 170	190 170	190 170	—	—	—	—	—	—	—	—	—	—	—	—	—	—	—	—	—
岡場駅	630 560	580 520	530 470	530 470	520 460	440 390	340 300	320 280	290 260	250 220	230 200	190 170	190 170	190 170	190 170	190 170	—	—	—	—	—	—	—	—	—	—	—	—	—	—	—	—	—
流通センター南	630 560	580 520	530 470	530 470	520 460	440 390	340 300	320 280	290 260	250 220	230 200	190 170	190 170	190 170	190 170	190 170	—	—	—	—	—	—	—	—	—	—	—	—	—	—	—	—	—
ＪＲ 西宮名塩駅	670 590	630 560	570 500	530 470	520 460	440 390	340 300	320 280	290 260	250 220	230 200	190 170	190 170	190 170	190 170	190 170	—	—	—	—	—	—	—	—	—	—	—	—	—	—	—	—	—
名塩東口	670 590	630 560	570 500	530 470	470 410	390 350	290 260	250 220	240 210	200 180	190 170	190 170	—	—	—	—	—	—	—	—	—	—	—	—	—	—	—	—	—	—	—	—	—
名来	700 620	640 570	590 530	520 460	440 390	370 330	270 240	220 200	190 170	190 170	190 170	—	—	—	—	—	—	—	—	—	—	—	—	—	—	—	—	—	—	—	—	—	—
名来南	700 620	660 580	610 540	490 440	420 370	340 300	240 210	190 170	190 170	190 170	—	—	—	—	—	—	—	—	—	—	—	—	—	—	—	—	—	—	—	—	—	—	—
天上橋	700 620	660 580	610 540	460 410	390 350	300 270	200 180	190 170	190 170	—	—	—	—	—	—	—	—	—	—	—	—	—	—	—	—	—	—	—	—	—	—	—	—
名来	570 500	520 460	470 410	390 350	320 280	230 200	190 170	—	—	—	—	—	—	—	—	—	—	—	—	—	—	—	—	—	—	—	—	—	—	—	—	—	—
名来南	530 470	480 430	420 370	340 300	270 240	190 170	—	—	—	—	—	—	—	—	—	—	—	—	—	—	—	—	—	—	—	—	—	—	—	—	—	—	—
天上橋	430 380	380 340	320 280	240 210	190 170	—	—	—	—	—	—	—	—	—	—	—	—	—	—	—	—	—	—	—	—	—	—	—	—	—	—	—	—
流通センター1 流通センター3	350 310	300 270	240 210	190 170	—	—	—	—	—	—	—	—	—	—	—	—	—	—	—	—	—	—	—	—	—	—	—	—	—	—	—	—	—
流通センター南	270 250	210 190	190 170	—	—	—	—	—	—	—	—	—	—	—	—	—	—	—	—	—	—	—	—	—	—	—	—	—	—	—	—	—	—
岡場駅	190 170	190 170	—	—	—	—	—	—	—	—	—	—	—	—	—	—	—	—	—	—	—	—	—	—	—	—	—	—	—	—	—	—	—
流通センター南	190 170	—	—	—	—	—	—	—	—	—	—	—	—	—	—	—	—	—	—	—	—	—	—	—	—	—	—	—	—	—	—	—	—
すみれ台二 すみれ台一	—	—	—	—	—	—	—	—	—	—	—	—	—	—	—	—	—	—	—	—	—	—	—	—	—	—	—	—	—	—	—	—	—
有馬温泉駅 有馬温泉	290 260	—	—	—	—	—	—	—	—	—	—	—	—	—	—	—	—	—	—	—	—	—	—	—	—	—	—	—	—	—	—	—	—
新有馬	190 170	240 210	—	—	—	—	—	—	—	—	—	—	—	—	—	—	—	—	—	—	—	—	—	—	—	—	—	—	—	—	—	—	—
中野	190 170	190 170	210 190	—	—	—	—	—	—	—	—	—	—	—	—	—	—	—	—	—	—	—	—	—	—	—	—	—	—	—	—	—	—
中野北	190 170	190 170	190 190	190 170	—	—	—	—	—	—	—	—	—	—	—	—	—	—	—	—	—	—	—	—	—	—	—	—	—	—	—	—	—
金仙寺口	190 170	190 170	200 180	240 210	190 170	190 170	200 180	190 170	190 170	—	—	—	—	—	—	—	—	—	—	—	—	—	—	—	—	—	—	—	—	—	—	—	—
山口センター前	190 170	190 170	230 200	250 220	290 260	210 190	210 190	250 220	210 190	210 190	—	—	—	—	—	—	—	—	—	—	—	—	—	—	—	—	—	—	—	—	—	—	—
下山口	190 170	190 170	190 170	230 200	250 220	290 260	210 190	210 190	250 220	210 190	210 190	—	—	—	—	—	—	—	—	—	—	—	—	—	—	—	—	—	—	—	—	—	—
北六甲台 天上公園前	190 170	190 170	190 170	270 240	300 270	340 300	380 350	250 220	250 220	310 280	250 220	280 250	190 170	190 170	190 170	190 170	—	—	—	—	—	—	—	—	—	—	—	—	—	—	—	—	—
北六甲台センター前	190 170	190 170	190 170	190 170	270 240	300 270	340 300	380 350	250 220	250 220	310 280	250 220	280 250	190 170	190 170	190 170	190 170	—	—	—	—	—	—	—	—	—	—	—	—	—	—	—	—
北六甲台 鍋倉公園前	190 170	190 170	190 170	190 170	190 170	270 240	300 270	340 300	380 350	250 220	250 220	310 280	250 220	280 250	190 170	190 170	190 170	190 170	—	—	—	—	—	—	—	—	—	—	—	—	—	—	—
北六甲台 東口	190 170	190 170	190 170	190 170	190 170	270 240	300 270	340 300	380 350	270 240	270 240	330 290	270 240	270 240	200 180	200 180	200 180	200 180	210 190	—	—	—	—	—	—	—	—	—	—	—	—	—	—
三軒家	190 170	190 170	190 170	190 170	210 190	210 190	270 240	290 260	330 290	350 310	390 350	330 290	390 350	330 290	330 290	250 220	250 220	250 220	250 220	250 220	—	—	—	—	—	—	—	—	—	—	—	—	—
赤坂峡	190 170	190 170	190 170	190 170	190 170	210 190	210 190	270 240	290 260	330 290	350 310	390 350	330 290	330 290	330 290	250 220	250 220	250 220	250 220	250 220	250 220	—	—	—	—	—	—	—	—	—	—	—	—
蓬莱峡	350 310	300 270	240 210	190 170	—	—	—	—	—	—	—	—	—	—	—	—	—	—	—	—	—	—	—	—	—	—	—	—	—	—	—	—	—
座頭谷 知るべ岩	270 250	210 190	190 170	—	—	—	—	—	—	—	—	—	—	—	—	—	—	—	—	—	—	—	—	—	—	—	—	—	—	—	—	—	—
生瀬	190 170	190 170	—	—	—	—	—	—	—	—	—	—	—	—	—	—	—	—	—	—	—	—	—	—	—	—	—	—	—	—	—	—	—
生瀬橋	190 170	—	—	—	—	—	—	—	—	—	—	—	—	—	—	—	—	—	—	—	—	—	—	—	—	—	—	—	—	—	—	—	—
宝塚駅	—	—	—	—	—	—	—	—	—	—	—	—	—	—	—	—	—	—	—	—	—	—	—	—	—	—	—	—	—	—	—	—	—

・　宝塚駅～JR西宮名塩駅～北六甲台～（有馬温泉／すみれ台～岡場駅～山口営業所／名来～山口営業所前）　系統

【2024年10月1日改定】　上段：改定後運賃
下段：改定前運賃
※1段で記載している箇所は変更なし

西宮市

【有馬線・有馬線（名塩南台系統）・名塩さくら台線・西宮名塩ニュータウン線】

※2024.6.21時点

■　有馬線
・　宝塚駅～丸山下～下山口～すみれ台～岡場駅～山口営業所前　系統

660	610	560	520	470	470	420	370	370	330	250	250	190	190	190	190	190	190	190	190	190	山口営業所前
580	540	490	460	410	410	370	330	330	290	220	220	170	170	170	170	170	170	170	170	170	
700	660	610	610	540	540	510	460	460	420	330	330	250	210	210	190	190	190	190	190		流通センター1 流通センター3
620	580	540	540	480	480	450	400	400	370	290	290	220	190	190	170	170	170	170	170		
700	660	610	610	540	540	510	460	460	420	330	330	250	210	210	190	190	190	190			流通センター南
620	580	540	540	480	480	450	400	400	370	290	290	220	190	190	170	170	170	170			
700	660	610	610	590	590	560	510	510	470	390	390	290	250	250	200	200	190				岡場駅
620	580	540	540	530	530	490	450	450	410	350	350	260	220	220	180	180	170				
700	660	610	610	540	540	510	460	460	420	330	330	250	210	210	190	190					流通センター南
620	580	540	540	480	480	450	400	400	370	290	290	220	190	190	170	170					
700	660	610	610	540	540	510	460	460	420	330	330	250	210	210	190						すみれ台二 すみれ台一
620	580	540	540	480	480	450	400	400	370	290	290	220	190	190	170						
670	630	570	530	490	490	440	390	390	350	270	270	190	190	190							金仙寺口
590	560	500	470	440	440	390	350	350	310	240	240	170	170	170							
630	580	530	480	440	440	390	340	340	300	210	210	190	190								山口センター前
560	520	470	430	390	390	350	300	300	270	190	190	170	170								
630	580	530	480	440	440	390	340	340	300	210	210	190									下山口
560	520	470	430	390	390	350	300	300	270	190	190	170									
590	560	490	450	400	400	350	300	300	260	190	190										丸山下
530	490	440	400	360	360	310	270	270	240	170	170										
570	520	460	420	370	370	320	260	260	230	190											三軒家
500	460	400	370	330	330	280	240	240	200	170											
510	460	400	350	300	300	250	200	200	190												赤坂峠
450	400	360	310	270	270	220	180	180	170												
430	380	320	280	230	230	190	190	190													名塩茶園町
380	340	280	250	200	200	170	170	170													
390	340	280	230	190	190	190	190														名塩山荘
350	300	250	200	170	170	170	170														
390	340	280	230	190	190	190															名塩西ノ口
350	300	250	200	170	170	170															
340	290	230	190	190	190																名塩小学校前 名塩
300	260	200	170	170	170																
310	250	200	190	190																	ＪＲ西宮名塩駅
280	220	180	170	170																	
290	240	190	190																		塩瀬中学校前
260	210	170	170																		
240	190	190																			木ノ元
210	170	170																			
190	190																				生瀬
170	170																				
190																					生瀬橋
170																					
宝塚駅																					

							ＪＲ西宮名塩駅
						190	名塩
						170	
					190	190	名塩西ノ口 名塩山荘
					170	170	
				190	190	230	名塩茶園町
				170	170	200	
			190	190	240	290	さくら台（内）
			170	170	210	260	
		190	190	190	190	230	名塩茶園町
		170	170	170	170	200	
	190	190	190	190	190	190	名塩山荘 名塩西ノ口
	170	170	170	170	170	170	
190	190	240	190	190	190	190	名塩小学校前 名 塩
170	170	210	170	170	170	170	
190	190	230	290	230	190	190	ＪＲ西宮名塩駅
170	170	200	260	200	170	170	

■　名塩さくら台線
・　JR西宮名塩駅～名塩さくら台循環　系統

	190	200	190	ＪＲ西宮名塩駅
	170	180	170	
190	190	190		塩瀬中学校前
170	170	170		
200	190			名塩南台（内）
180	170			
190				塩瀬中学校前
170				
ＪＲ西宮名塩駅				

■　有馬線（名塩南台系統）
・　ＪＲ西宮名塩～名塩南台循環　系統

							読売ゴルフ場
						190	前坂
						170	
					190	240	名塩小学校前 名 塩
					170	210	
				190	190	290	ＪＲ西宮名塩駅
				170	170	260	
			190	190	190	290	塩瀬中学校前
			170	170	170	260	
		190	190	190	230	340	木ノ元
		170	170	170	200	300	
	190	190	200	230	280	380	生瀬
	170	170	180	200	250	340	
190	190	240	250	290	340	440	生瀬橋
170	170	210	220	260	300	390	
190	190	240	290	310	340	390	490
170	170	210	260	280	300	350	440
宝塚駅							

■　有馬線
・　宝塚駅～JR西宮名塩駅～読売ゴルフ場　系統

■　西宮名塩ニュータウン線
・　JR西宮名塩駅　～　東山台四丁目

改定前	170円	⇒	改定後	190円

【2024年10月1日改定】　上段：改定後運賃　下段：改定前運賃

※1段で記載している箇所は変更なし

西宮市

2024.10.1～　本運賃改定に伴う新旧運賃表

2024.6.21時点

■　西宮山口線【さくらやまなみバス】
片道普通旅客運賃表（大人）

●見方

西宮北口	改定後
	改定前

【2024年10月1日改定予定】

	西宮北口～阪急夙川	獅子ケ口～鷲林寺	西宮甲山高校前	舟坂橋	田尻橋	金仙寺	白水峡墓園前（十八丁橋）	松尾橋	山田山	有馬東口	有馬温泉	新有馬	中野	中野北	すみれ台一丁目	すみれ台二丁目	流通センター南	金仙寺口	上山口	山口センター前	下山口	丸山下	鎌倉峡	北六甲台鍋倉公園前	北六甲台センター前	北六甲台天上公園前	西宮北インター	山口営業所前	天上橋	名来南	名来北	名来
獅子ケ口～鷲林寺	240 230																															
西宮甲山高校前	240 230	470 410																														
舟坂橋	540 500	530 470	300 270																													
田尻橋	600 560	610 540	360 330	190 170																												
金仙寺	680 620	540 480	440 390	230 200	190 170																											
白水峡墓園前（十八丁橋）	620 570	540 480	380 340	190 170	190 170	–																										
松尾橋	620 570	540 480	380 340	190 170	190 170	–	–																									
山田山	620 570	540 480	380 340	190 170	190 170	–	–	–																								
有馬東口	670 610	590 530	430 380	230 200	230 200	–	–	–	–																							
有馬温泉	710 640	630 560	470 410	280 250	280 250	–	–	–	–	–																						
新有馬	740 680	660 580	500 450	300 270	300 270	–	–	–	–	–	–																					
中野	770 700	680 610	530 470	340 300	340 300	–	–	–	–	–	–	–																				
中野北	800 720	710 630	560 490	370 330	370 330	–	–	–	–	–	–	–	–																			
すみれ台一丁目	820 750	730 650	580 520	380 340	380 340	190 170	190 170	190 170	190 170	190 170	190 170	190 170	190 170	190 170																		
すみれ台二丁目	820 750	730 650	580 520	380 340	380 340	190 170	190 170	190 170	190 170	190 170	190 170	190 170	190 170	190 170	190 170																	
流通センター南	820 750	730 650	580 520	380 340	380 340	190 170	190 170	190 170	190 170	190 170	190 170	190 170	190 170	190 170	190 170	190 170																
金仙寺口	770 680	640 570	490 450	330 300	330 300	190 170	190 170	190 170	190 170	190 170	190 170	190 170	190 170	190 170	190 170	190 170	190 170															
上山口	770 700	660 580	510 450	340 300	340 300	190 170	190 170	190 170	190 170	190 170	190 170	190 170	190 170	190 170	190 170	190 170	190 170	190 170														
山口センター前	770 700	660 580	510 450	340 300	340 300	190 170	190 170	190 170	190 170	190 170	190 170	190 170	190 170	190 170	190 170	190 170	190 170	190 170	190 170												
下山口	770 700	660 580	510 450	340 300	340 300	190 170	190 170	190 170	190 170	190 170	190 170	190 170	190 170	190 170	190 170	190 170	190 170	190 170	190 170	190 170												
丸山下	770 700	660 580	510 450	340 300	340 300	190 170	190 170	190 170	190 170	190 170	190 170	190 170	190 170	190 170	190 170	190 170	190 170	190 170	190 170	190 170	190 170											
鎌倉峡	770 700	660 580	510 450	340 300	340 300	190 170	190 170	190 170	190 170	190 170	190 170	190 170	190 170	190 170	190 170	190 170	190 170	190 170	190 170	190 170	190 170	190 170										
北六甲台鍋倉公園前	770 700	660 580	510 450	340 300	340 300	190 170	190 170	190 170	190 170	190 170	190 170	190 170	190 170	190 170	190 170	190 170	190 170	190 170	190 170	190 170	190 170	190 170	190 170									
北六甲台センター前	770 700	660 580	510 450	340 300	340 300	190 170	190 170	190 170	190 170	190 170	190 170	190 170	190 170	190 170	190 170	190 170	190 170	190 170	190 170	190 170	190 170	190 170	190 170	190 170								
北六甲台天上公園前	770 700	660 580	510 450	340 300	340 300	190 170	190 170	190 170	190 170	190 170	190 170	190 170	190 170	190 170	190 170	190 170	190 170	190 170	190 170	190 170	190 170	190 170	190 170	190 170	190 170							
西宮北インター	770 700	660 580	510 450	340 300	340 300	190 170	190 170	190 170	190 170	190 170	190 170	190 170	190 170	190 170	190 170	190 170	190 170	190 170	190 170	190 170	190 170	190 170	190 170	190 170	190 170	190 170						
山口営業所前	770 700	660 580	510 450	340 300	340 300	190 170	190 170	190 170	190 170	190 170	190 170	190 170	190 170	190 170	190 170	190 170	190 170	190 170	190 170	190 170	190 170	190 170	190 170	190 170	190 170	190 170	190 170					
天上橋	770 700	660 580	510 450	340 300	340 300	190 170	190 170	190 170	190 170	190 170	190 170	190 170	190 170	190 170	190 170	190 170	190 170	190 170	190 170	190 170	190 170	190 170	190 170	190 170	190 170	190 170	190 170	190 170				
名来南	770 700	660 580	510 450	340 300	340 300	190 170	190 170	190 170	190 170	190 170	190 170	190 170	190 170	190 170	190 170	190 170	190 170	190 170	190 170	190 170	190 170	190 170	190 170	190 170	190 170	190 170	190 170	190 170	190 170			
名来北	770 700	660 580	510 450	340 300	340 300	190 170	190 170	190 170	190 170	190 170	190 170	190 170	190 170	190 170	190 170	190 170	190 170	190 170	190 170	190 170	190 170	190 170	190 170	190 170	190 170	190 170	190 170	190 170	190 170	190 170		
名来	770 700	660 580	510 450	340 300	340 300	190 170	190 170	190 170	190 170	190 170	190 170	190 170	190 170	190 170	190 170	190 170	190 170	190 170	190 170	190 170	190 170	190 170	190 170	190 170	190 170	190 170	190 170	190 170	190 170	190 170	190 170	

宝塚市

【宝塚市内線・宝塚すみれガ丘線・宝塚山手中山台線・清荒神線・仁川循環線・売布循環線・長尾山霊園線】

■　宝塚市内線・宝塚すみれガ丘線・宝塚山手中山台線

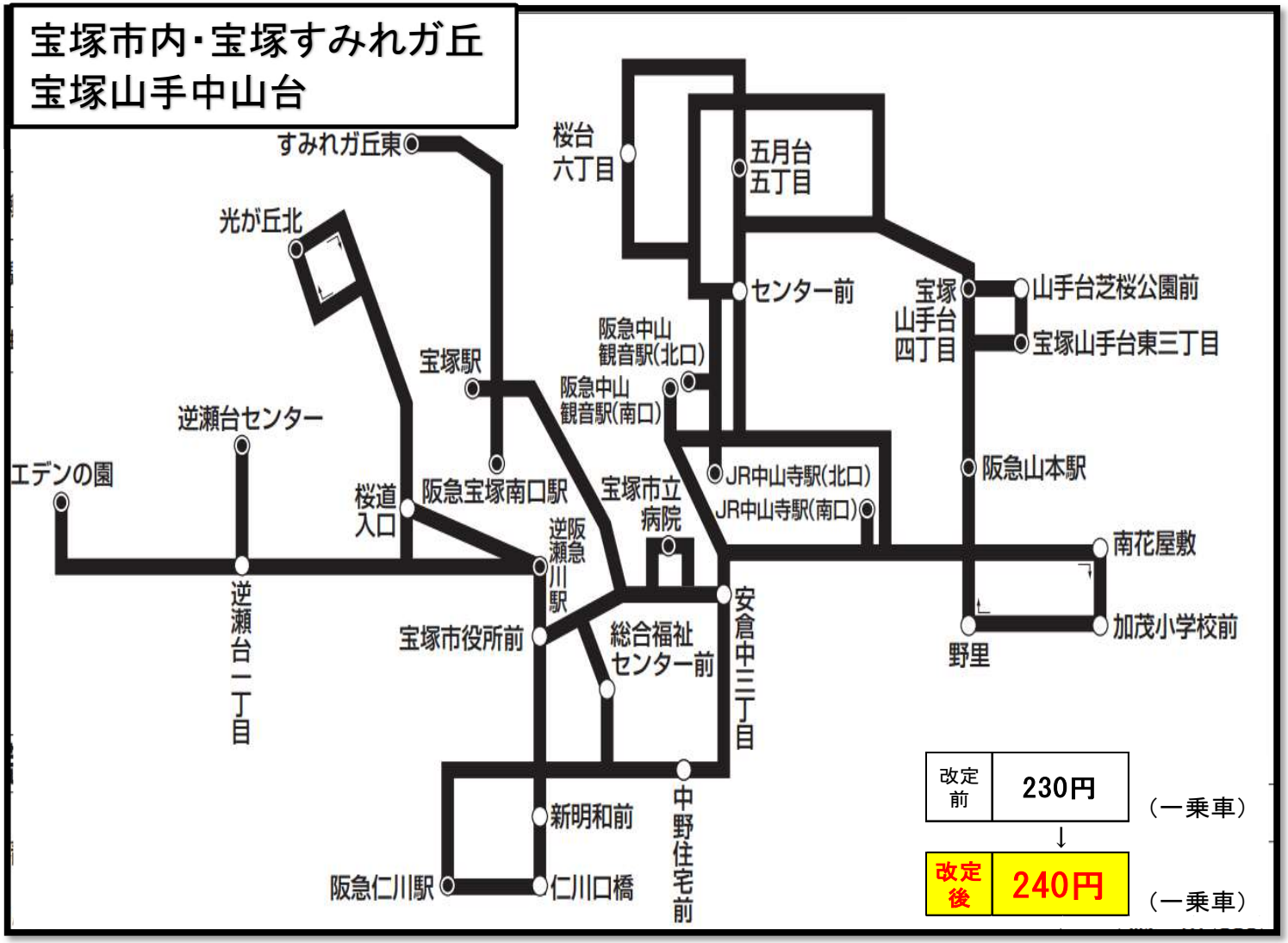

■　清荒神線

・　宝塚駅～清荒神清澄寺　系統

改定前	230円	⇒	改定後	240円

■　仁川循環線・売布循環線

・　仁川台系統　／　高丸系統

・　売布きよしガ丘系統　／　泉ガ丘系統

改定前	230円	⇒	改定後	240円

■　長尾山霊園線

・　宝塚駅～長尾山霊園　系統

宝塚駅			
190 / 170	生瀬橋東詰		
220	190 / 170	長尾山霊園口	
270	220	190 / 170	長尾山霊園

※2024.6.21時点

【2024年10月1日改定】　上段：改定後運賃　下段：改定前運賃

※1段で記載している箇所は変更なし

宝塚市

【有馬線①】

※2024.6.21時点

・　宝塚駅～蓬莱峡～有馬温泉～下山口～山口営業所前　系統
・　JR西宮名塩駅～丸山下～下山口～有馬温泉～蓬莱峡～宝塚駅　系統

																																			山口営業所前
																																		天上橋	190 / 170
310 / 280	250 / 220	200 / 180	250 / 220	340 / 300	420 / 370	520 / 460	560 / 490	610 / 540	570 / 500	540 / 480	520 / 460	490 / 440	490 / 440	440 / 390	440 / 390	—	400 / 360	370 / 330	300 / 270	300 / 270	230 / 200	190 / 170	190 / 170	190 / 170	ＪＲ西宮名塩駅									
340 / 300	290 / 260	230 / 200	250 / 220	340 / 300	420 / 370	520 / 460	560 / 490	610 / 540	570 / 500	540 / 480	520 / 460	490 / 440	490 / 440	440 / 390	440 / 390	—	400 / 360	370 / 330	300 / 270	300 / 270	230 / 200	190 / 170	190 / 170	名塩東口								名来	190 / 170	190 / 170
340 / 300	290 / 260	230 / 200	290 / 260	370 / 330	440 / 390	540 / 480	580 / 520	560 / 490	520 / 460	490 / 440	470 / 410	440 / 390	440 / 390	390 / 350	390 / 350	—	350 / 310	320 / 280	250 / 220	250 / 220	190 / 170	190 / 170	名塩 名塩小学校前								名来南	190 / 170	190 / 170	190 / 170
390 / 350	340 / 300	280 / 250	340 / 300	430 / 380	510 / 450	580 / 520	540 / 480	520 / 460	470 / 410	440 / 390	420 / 370	390 / 350	390 / 350	340 / 300	340 / 300	—	300 / 270	260 / 240	200 / 180	200 / 180	190 / 170	名塩西ノ口 名塩山荘								天上橋	190 / 170	190 / 170	190 / 170	190 / 170
430 / 380	380 / 340	320 / 280	380 / 340	470 / 410	540 / 480	540 / 480	500 / 450	480 / 430	430 / 380	400 / 360	380 / 340	350 / 310	350 / 310	300 / 270	300 / 270	—	260 / 230	230 / 200	190 / 170	190 / 170	名塩茶園町					流通センター1 流通センター3	—	—	—	—	190 / 170			
510 / 450	460 / 400	400 / 360	380 / 340	470 / 410	540 / 480	540 / 480	500 / 450	480 / 430	430 / 380	400 / 360	380 / 340	350 / 310	350 / 310	300 / 270	300 / 270	—	260 / 230	230 / 200	190 / 170	東久保						流通センター南	190 / 170	—	—	—	—	190 / 170		
510 / 450	460 / 400	400 / 360	460 / 400	540 / 480	560 / 500	470 / 410	420 / 380	390 / 350	350 / 310	330 / 290	290 / 260	270 / 240	270 / 240	210 / 190	210 / 190	—	190 / 170	190 / 170	赤坂峠						岡場駅	190 / 170	190 / 170	—	—	—	—	190 / 170		
570 / 500	520 / 460	460 / 400	520 / 460	560 / 490	540 / 480	450 / 400	400 / 360	390 / 350	350 / 310	330 / 290	290 / 260	270 / 240	270 / 240	210 / 190	210 / 190	—	190 / 170	三軒家						流通センター南	190 / 170	190 / 170	190 / 170	—	—	—	—	190 / 170		
590 / 530	560 / 490	490 / 440	560 / 490	560 / 490	480 / 430	380 / 340	330 / 290	300 / 280	260 / 240	230 / 210	200 / 180	190 / 170	190 / 170	190 / 170	190 / 170	—	丸山下						すみれ台二 すみれ台一	190 / 170	200 / 180	190 / 170	190 / 170	—	—	—	—	190 / 170		
660 / 580	610 / 540	560 / 490	560 / 490	560 / 490	510 / 450	400 / 360	350 / 310	330 / 290	280 / 250	250 / 220	250 / 220	190 / 170	190 / 170	190 / 170	190 / 170	山口営業所前						有馬温泉 有馬温泉駅	290 / 260	—	—	—	—	—	—	—	—	330 / 290		
630 / 560	580 / 520	530 / 470	530 / 470	520 / 460	440 / 390	340 / 300	320 / 280	290 / 260	250 / 220	230 / 200	190 / 170	190 / 170	190 / 170	190 / 170	下山口							新有馬	190 / 170	240 / 210	—	—	—	—	—	—	—	—	280 / 250		
630 / 560	580 / 520	530 / 470	530 / 470	520 / 460	440 / 390	340 / 300	320 / 280	290 / 260	250 / 220	230 / 200	190 / 170	190 / 170	190 / 170	山口センター前							中野	190 / 170	190 / 170	210 / 190	—	—	—	—	—	—	—	—	250 / 220		
670 / 590	630 / 560	570 / 500	530 / 470	520 / 460	440 / 390	340 / 300	320 / 280	290 / 260	250 / 220	230 / 200	190 / 170	190 / 170	上山口							中野北	190 / 170	190 / 170	190 / 190	190 / 170	—	—	—	—	—	—	—	—	250 / 220		
670 / 590	630 / 560	570 / 500	530 / 470	470 / 410	390 / 350	290 / 260	250 / 220	240 / 210	200 / 180	190 / 170	190 / 170	金仙寺口							金仙寺口	190 / 170	190 / 170	200 / 180	240 / 210	190 / 170	190 / 170	200 / 180	190 / 170	190 / 170	—	—	—	—	190 / 170		
700 / 620	640 / 570	590 / 530	520 / 460	440 / 390	370 / 330	270 / 240	220 / 200	190 / 190	190 / 170	190 / 170	中野北								山口センター前	190 / 170	190 / 170	230 / 200	250 / 220	290 / 260	210 / 190	210 / 190	250 / 220	210 / 190	210 / 190	—	—	—	—	190 / 170		
700 / 620	660 / 580	610 / 540	490 / 440	420 / 370	340 / 300	240 / 210	190 / 170	190 / 170	190 / 170	中野								下山口		190 / 170	190 / 170	190 / 170	230 / 200	250 / 220	290 / 260	210 / 190	210 / 190	250 / 220	210 / 190	210 / 190	—	—	—	—	190 / 170	
700 / 620	660 / 580	610 / 540	460 / 410	390 / 350	300 / 270	200 / 180	190 / 170	190 / 170	新有馬										北六甲台 天上公園前	190 / 170	190 / 170	190 / 170	270 / 240	300 / 270	340 / 300	380 / 350	250 / 220	250 / 220	310 / 280	250 / 220	280 / 250	190 / 170	190 / 170	190 / 170	190 / 170	190 / 170
700 / 620	660 / 580	610 / 540	440 / 390	360 / 330	280 / 250	190 / 170	190 / 170	有馬温泉駅 有馬温泉												北六甲台センター前	190 / 170	190 / 170	190 / 170	190 / 170	270 / 240	300 / 270	340 / 300	380 / 350	250 / 220	250 / 220	310 / 280	250 / 220	280 / 250	190 / 170	190 / 170	190 / 170	190 / 170	190 / 170
570 / 500	520 / 460	470 / 410	390 / 350	320 / 280	230 / 200	190 / 170	有馬東口														北六甲台鍋倉公園前	190 / 170	190 / 170	190 / 170	190 / 170	190 / 170	270 / 240	300 / 270	340 / 300	380 / 350	250 / 220	250 / 220	310 / 280	250 / 220	280 / 250	190 / 170	190 / 170	190 / 170	190 / 170	190 / 170
530 / 470	480 / 430	420 / 370	340 / 300	270 / 240	190 / 170	山田山 松尾橋																北六甲台東口	190 / 170	190 / 170	190 / 170	190 / 170	190 / 170	270 / 240	300 / 270	340 / 300	380 / 350	270 / 240	270 / 240	330 / 290	270 / 240	270 / 240	200 / 180	200 / 180	200 / 180	200 / 180	210 / 190
430 / 380	380 / 340	320 / 280	240 / 210	190 / 170	舟坂橋 舟坂東口																		三軒家	190 / 170	190 / 170	190 / 170	190 / 170	210 / 190	210 / 190	270 / 240	290 / 260	330 / 290	350 / 310	390 / 350	330 / 290	330 / 290	330 / 290	250 / 220	250 / 220	250 / 220	250 / 220	250 / 220
350 / 310	300 / 270	240 / 210	190 / 170	蓬莱峡																				赤坂峠	190 / 170	190 / 170	190 / 170	190 / 170	190 / 170	210 / 190	210 / 190	270 / 240	290 / 260	330 / 290	350 / 310	390 / 350	330 / 290	330 / 290	330 / 290	250 / 220	250 / 220	250 / 220	250 / 220	250 / 220
270 / 250	210 / 190	190 / 170	座頭谷 知るべ岩																						名塩茶園町	190 / 170	230 / 200	230 / 200	250 / 220	250 / 220	250 / 220	300 / 270	300 / 270	350 / 310	380 / 340	400 / 360	430 / 380	420 / 370	420 / 370	470 / 410	420 / 370	420 / 370	330 / 290	330 / 290	330 / 290	330 / 290	330 / 290
190 / 170	190 / 170	生瀬																							名塩山荘	190 / 170	200 / 180	260 / 240	260 / 240	300 / 270	300 / 270	300 / 270	340 / 300	340 / 300	390 / 350	420 / 370	440 / 390	470 / 410	520 / 460	460 / 400	460 / 400	510 / 450	460 / 400	460 / 400	370 / 330	370 / 330	370 / 330	370 / 330	370 / 330
190 / 170	生瀬橋																									名塩西ノ口	190 / 170	190 / 170	200 / 180	260 / 240	260 / 240	300 / 270	300 / 270	300 / 270	340 / 300	340 / 300	390 / 350	420 / 370	440 / 390	470 / 410	520 / 460	460 / 400	460 / 400	510 / 450	460 / 400	460 / 400	370 / 330	370 / 330	370 / 330	370 / 330	370 / 330
宝塚駅																											名塩小学校前 名塩	190 / 170	190 / 170	190 / 170	250 / 220	320 / 280	320 / 280	350 / 310	350 / 310	350 / 310	390 / 350	390 / 350	440 / 390	470 / 410	490 / 440	520 / 460	560 / 490	510 / 450	510 / 450	560 / 490	510 / 450	510 / 450	420 / 370	420 / 370	420 / 370	420 / 370	420 / 370
																												ＪＲ西宮名塩駅	190 / 170	190 / 170	190 / 170	230 / 200	300 / 270	370 / 330	370 / 330	400 / 360	400 / 360	400 / 360	440 / 390	440 / 390	490 / 440	520 / 460	540 / 480	570 / 500	610 / 540	540 / 480	540 / 480	590 / 530	540 / 480	540 / 480	470 / 410	470 / 410	470 / 410	470 / 410	470 / 410
																													塩瀬中学校前	190 / 170	190 / 170	190 / 170	230 / 200	300 / 270	370 / 330	370 / 330	400 / 360	400 / 360	400 / 360	440 / 390	440 / 390	490 / 440	520 / 460	540 / 480	570 / 500	610 / 540	540 / 480	540 / 480	590 / 530	540 / 480	540 / 480	470 / 410	470 / 410	470 / 410	470 / 410	470 / 410
																														木ノ元	190 / 170	190 / 170	190 / 170	230 / 200	230 / 200	280 / 250	350 / 310	420 / 370	420 / 370	440 / 390	440 / 390	440 / 390	480 / 430	480 / 430	530 / 470	560 / 490	580 / 520	610 / 540	610 / 540	610 / 540	610 / 540	610 / 540	610 / 540	520 / 460	520 / 460	520 / 460	520 / 460	520 / 460
																															生瀬	190 / 170	190 / 170	200 / 180	230 / 200	280 / 250	280 / 250	320 / 280	400 / 360	460 / 400	460 / 400	490 / 440	490 / 440	490 / 440	530 / 470	530 / 470	570 / 500	590 / 530	610 / 540	610 / 540	610 / 540	610 / 540	610 / 540	610 / 540	560 / 490	560 / 490	560 / 490	560 / 490	560 / 490
																																生瀬橋	190 / 170	190 / 170	240 / 210	250 / 220	290 / 260	340 / 300	340 / 300	380 / 340	460 / 400	520 / 460	520 / 460	540 / 480	540 / 480	540 / 480	580 / 520	580 / 520	630 / 560	640 / 570	660 / 580	660 / 580	660 / 580	660 / 580	660 / 580	660 / 580	610 / 540	610 / 540	610 / 540	610 / 540	610 / 540
																																	宝塚駅	190 / 170	190 / 170	240 / 210	290 / 260	310 / 280	340 / 300	390 / 350	390 / 350	430 / 380	510 / 450	570 / 500	570 / 500	590 / 530	590 / 530	590 / 530	630 / 560	630 / 560	670 / 590	700 / 620	700 / 620	700 / 620	700 / 620	700 / 620	700 / 620	700 / 620	660 / 580	660 / 580	660 / 580	660 / 580	660 / 580

・　宝塚駅～JR西宮名塩駅～北六甲台～（有馬温泉／すみれ台～岡場駅～山口営業所／名来～山口営業所前）　系統

【2024年10月1日改定】　上段：改定後運賃
下段：改定前運賃
※1段で記載している箇所は変更なし

宝塚市

【有馬線②・名塩さくら台線】

■　有馬線

・　宝塚駅～丸山下～下山口～すみれ台～岡場駅～山口営業所前　系統

	山口営業所前	流通センター1 流通センター3	流通センター南	岡場駅	流通センター南	すみれ台二 すみれ台一	金仙寺口	山口センター前	下山口	丸山下	三軒家	赤坂峠	名塩茶園町	名塩山荘	名塩西ノ口	名塩小学校前名塩	ＪＲ西宮名塩駅	塩瀬中学校前	木ノ元	生瀬	生瀬橋	宝塚駅
山口営業所前		660 / 580	610 / 540	560 / 490	520 / 460	470 / 410	470 / 410	420 / 370	370 / 330	370 / 330	330 / 290	250 / 220	250 / 220	190 / 170	190 / 170	190 / 170	190 / 170	190 / 170	190 / 170	190 / 170	190 / 170	190 / 170
流通センター1 流通センター3			700 / 620	660 / 580	610 / 540	610 / 540	540 / 480	540 / 480	510 / 450	460 / 400	460 / 400	420 / 370	330 / 290	330 / 290	250 / 220	210 / 190	210 / 190	190 / 170	190 / 170	190 / 170	190 / 170	190 / 170
流通センター南				700 / 620	660 / 580	610 / 540	610 / 540	540 / 480	540 / 480	510 / 450	460 / 400	460 / 400	420 / 370	330 / 290	330 / 290	250 / 220	210 / 190	210 / 190	190 / 170	190 / 170	190 / 170	190 / 170
岡場駅					700 / 620	660 / 580	610 / 540	610 / 540	590 / 530	590 / 530	560 / 490	510 / 450	510 / 450	470 / 410	390 / 350	390 / 350	290 / 260	250 / 220	250 / 220	200 / 180	200 / 180	190 / 170
流通センター南						700 / 620	660 / 580	610 / 540	610 / 540	540 / 480	540 / 480	510 / 450	460 / 400	460 / 400	420 / 370	330 / 290	330 / 290	250 / 220	210 / 190	210 / 190	190 / 170	190 / 170
すみれ台二 すみれ台一							700 / 620	660 / 580	610 / 540	610 / 540	540 / 480	540 / 480	510 / 450	460 / 400	460 / 400	420 / 370	330 / 290	330 / 290	250 / 220	210 / 190	210 / 190	190 / 170
金仙寺口								670 / 590	630 / 560	570 / 500	530 / 470	490 / 440	490 / 440	440 / 390	390 / 350	390 / 350	350 / 310	270 / 240	270 / 240	190 / 170	190 / 170	190 / 170
山口センター前									630 / 560	580 / 520	530 / 470	480 / 430	440 / 390	440 / 390	390 / 350	340 / 300	340 / 300	300 / 270	210 / 190	210 / 190	190 / 170	190 / 170
下山口										630 / 560	580 / 520	530 / 470	480 / 430	440 / 390	440 / 390	390 / 350	340 / 300	340 / 300	300 / 270	210 / 190	210 / 190	190 / 170
丸山下											590 / 530	560 / 490	490 / 440	450 / 400	400 / 360	400 / 360	350 / 310	300 / 270	300 / 270	260 / 240	190 / 170	190 / 170
三軒家												570 / 500	520 / 460	460 / 400	420 / 370	370 / 330	320 / 280	260 / 240	260 / 240	230 / 200	190 / 170	
赤坂峠													510 / 450	460 / 400	400 / 360	350 / 310	300 / 270	300 / 270	250 / 220	200 / 180	200 / 180	190 / 170
名塩茶園町														430 / 380	380 / 340	320 / 280	280 / 250	230 / 200	230 / 200	190 / 170	190 / 170	190 / 170
名塩山荘															390 / 350	340 / 300	280 / 250	230 / 200	190 / 170	190 / 170	190 / 170	190 / 170
名塩西ノ口																390 / 350	340 / 300	280 / 250	230 / 200	190 / 170	190 / 170	190 / 170
名塩小学校前名塩																	340 / 300	290 / 260	230 / 200	190 / 170	190 / 170	190 / 170
ＪＲ西宮名塩駅																		310 / 280	250 / 220	200 / 180	190 / 170	190 / 170
塩瀬中学校前																			290 / 260	240 / 210	190 / 170	190 / 170
木ノ元																				240 / 210	190 / 170	190 / 170
生瀬																					190 / 170	190 / 170
生瀬橋																						190 / 170
宝塚駅																						

■　名塩さくら台線

・　JR西宮名塩駅～名塩さくら台循環　系統

	名塩	名塩西ノ口 名塩山荘	名塩茶園町	さくら台（内）	名塩茶園町	名塩山荘 名塩西ノ口	名塩小学校前名塩	ＪＲ西宮名塩駅	ＪＲ西宮名塩駅
名塩	190 / 170	190 / 170	190 / 170	190 / 170	190 / 170	190 / 170	190 / 170	190 / 170	―
名塩西ノ口 名塩山荘		190 / 170	190 / 170	190 / 170	190 / 170	190 / 170	190 / 170	190 / 170	
名塩茶園町			230 / 200	290 / 260	230 / 200	190 / 170	190 / 170	230 / 200	
さくら台（内）				290 / 260	240 / 210	190 / 170	190 / 170	190 / 170	
名塩茶園町					190 / 170	190 / 170	190 / 170	190 / 170	
名塩山荘 名塩西ノ口						190 / 170	190 / 170	190 / 170	
名塩小学校前名塩							190 / 170	190 / 170	
ＪＲ西宮名塩駅								190 / 170	

■　有馬線

・　宝塚駅～JR西宮名塩駅～読売ゴルフ場　系統

	前坂	名塩小学校前名塩	ＪＲ西宮名塩駅	塩瀬中学校前	木ノ元	生瀬	生瀬橋	宝塚駅
読売ゴルフ場	190 / 170	240 / 210	290 / 260	290 / 260	340 / 300	380 / 340	440 / 390	490 / 440
前坂		190 / 170	190 / 170	190 / 170	190 / 170	190 / 170	190 / 170	190 / 170
名塩小学校前名塩			190 / 170	190 / 170	190 / 170	200 / 180	240 / 210	290 / 260
ＪＲ西宮名塩駅				190 / 170	190 / 170	230 / 200	250 / 220	310 / 280
塩瀬中学校前					190 / 170	230 / 200	290 / 250	340 / 300
木ノ元						280 / 250	340 / 300	390 / 350
生瀬							380 / 340	440 / 390
生瀬橋								490 / 440
宝塚駅								

※2024.6.21時点

【2024年10月1日改定】　上段：改定後運賃
下段：改定前運賃

※1段で記載している箇所は変更なし

宝塚市

【武田尾線】

【2024年10月1日改定】　上段：改定後運賃　下段：改定前運賃
※1段で記載している箇所は変更なし

・ JR武田尾駅～切畑～松葉屋～東部～上佐曽利　系統

玉瀬辻	190 170	270	190	190	230	230	190 170	190 170	190 170	210	210	250	260	350	350	410
	武田尾辻	220	190 170	190 170	290	290	190 170	210	210	260	260	300	310	400	400	460
		JR武田尾駅 温泉橋	190 170	190 170	400	400	270	340	340	370	370	400	400	500	500	550
			大岩稲荷前	190 170	340	340	190	250	250	300	300	350	360	440	440	500
				出合橋	340	340	190	250	250	300	300	350	360	440	440	500
					切畑	190 170	230	290	290	350	350	390	400	480	480	550
						切畑北口	230	290	290	350	350	390	400	480	480	550
							前田橋 玉瀬	190 170	190 170	210	210	250	260	350	350	410
								延命寺	190 170	210	210	250	260	350	350	410
									西谷の森公園口 境野	190 170	190 170	190	200	280	280	350
										よろづや	190 170	190	200	280	280	350
											松葉屋 西谷夢ﾌﾟﾗｻﾞ	190 170	190 170	230	230	290
												大東	190	200	200	270
													東部南口 東部	190 170	190 170	240
														宝地ヶ鼻 下中橋	190 170	240
															下佐曽利	190 170
																上佐曽利

上佐曽利													
190 170	下佐曽利												
240	190 170	長谷公民館前 長谷南											
240	190 170	190 170	東部 東部南口										
270	200	200	190	大東									
290	230	190	190 170	190 170	西谷夢ﾌﾟﾗｻﾞ 松葉屋								
350	280	240	200	190	190 170	よろづや							
350	280	240	200	190	190 170	190 170	境野 西谷の森公園口						
410	350	300	260	250	210	210	190 170	延命寺					
410	350	300	260	250	210	210	190 170	190 170	玉瀬 前田橋				
550	480	450	400	390	350	350	290	290	230	切畑北口			
550	480	450	400	390	350	350	290	290	230	190 170	切畑		
810 780	740 720	670 650	630 610	620 580	590 560	570 530	530 500	500 480	470 440	310 280	310 280	ﾊﾟｰｸﾀｳﾝ 中央	
920 890	870 830	790 750	750 710	750 710	700 670	680 650	660 620	630 600	600 570	450 400	450 400	270 240	日生 中央駅

・ 日生中央駅～ﾊﾟｰｸﾀｳﾝ中央～切畑～松葉屋～東部～上佐曽利　系統

270	240	190 170	上佐曽利
200	190 170	下佐曽利	
200	宝地ヶ鼻 下中橋		
西谷 小学校前			

※2024.6.21時点

・ 西谷小学校前→上佐曽利　系統

																								上佐曽利
																							下佐曽利	190 170
																						長谷 公民館前	190 170	240
																					東部 東部南口	190 170	190 170	240
																				大東	190	200	200	270
																			西谷夢ﾌﾟﾗｻﾞ 松葉屋	190 170	190 170	190	230	290
																		よろづや	190 170	190	200	240	280	350
																	境野 西谷の森公園口	190 170	190 170	190	200	240	280	350
																延命寺	190 170	210	210	250	260	300	350	410
															玉瀬 前田橋 玉瀬辻	190 170	190 170	210	210	250	260	300	350	410
														武田尾辻	190 170	210	210	260	260	300	310	360	400	460
													出合橋 大岩稲荷前	190 170	190	250	250	300	300	350	360	400	440	500
												温泉橋 JR武田尾駅 温泉橋	190 170	220	270	340	340	370	370	400	400	420	500	550
											大岩稲荷前 出合橋	190 170	190 170	190 170	190	250	250	300	300	350	360	400	440	500
										切畑	340	400	340	290	230	290	290	350	350	390	400	450	480	550
									切畑北口	190 170	340	400	340	290	230	290	290	350	350	390	400	450	480	550
								前田橋 玉瀬	230	230	190	270	190	190 170	190 170	190 170	190 170	210	210	250	260	300	350	410
							延命寺	190 170	290	290	250	340	250	210	190 170	190 170	190 170	210	210	250	260	300	350	410
						西谷の森公園口 境野	190 170	190 170	290	290	250	340	250	210	190 170	190 170	190 170	190 170	190 170	190	200	240	280	350
					よろづや	190 170	210	210	350	350	300	370	300	260	210	210	190 170	190 170	190 170	190	200	240	280	350
				松葉屋 西谷夢ﾌﾟﾗｻﾞ	190 170	190 170	210	210	350	350	300	370	300	260	210	210	190 170	190 170	190 170	190 170	190 170	190	230	290
			東部南口 東部	190 170	200	200	260	260	400	400	360	400	360	310	260	260	200	200	190 170	190	190 170	190 170	190 170	240
		西谷小学校前 宝山寺下	190	190 170	190	190	250	250	390	390	350	400	350	300	250	250	190	190	190 170	190 170	190	200	200	270
	宝山坂 宝塚自然の家前 稲谷	190 170	220	190 170	220	220	280	280	420	420	380	450	380	340	280	280	220	220	190 170	190 170	220	230	260	330
波豆	190 170	190	280	240	280	280	360	360	490	490	450	510	450	410	360	360	280	280	240	190	280	290	330	400

・ 上佐曽利～東部～西谷小学校前～西谷夢プラザ～松葉屋～JR武田尾駅～出合橋～切畑～西谷夢プラザ～東部～西谷小学校前～波豆　系統
・ JR武田尾駅～武田尾辻～松葉屋～東部～宝塚自然の家～波豆　系統

宝塚市

【西宮市内線・宝塚市内線（武庫川系統）・満願寺線】

■　西宮市内線

改定前	230円	→	改定後	240円	（一乗車）

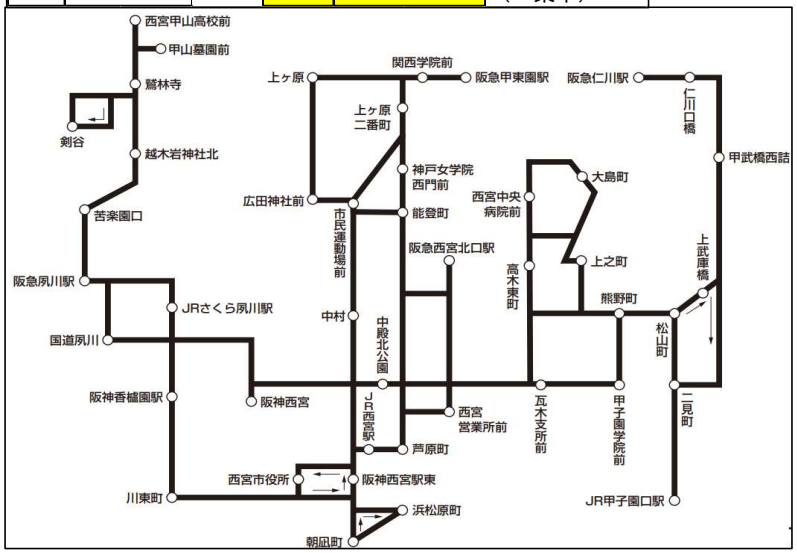

※2024.6.21時点

■　宝塚市内線（武庫川系統）

・　仁川駅前～東蔵人～阪急逆瀬川　系統

改定前	230円	→	改定後	240円	（一乗車）

■　満願寺線

・　阪急川西能勢口駅～阪急雲雀丘花屋敷駅～
愛宕原ゴルフ場　系統

改定前	230円	⇒	改定後	240円

【2024年10月1日改定】　上段：改定後運賃
下段：改定前運賃
※1段で記載している箇所は変更なし

川西市・猪名川町

【川西猪名川線①・多田グリーンハイツ線・平野山下線・大和団地線】

※2024.8.8時点

■ 川西猪名川線
・ 阪急川西能勢口駅～萩原台～清和台営業所前～つつじが丘～銀山口～白金三丁目～紫合～日生中央駅　系統

駅	日生中央駅	電話局前	紫合	パークタウン中央	白金三丁目	銀山口	猪渕口	つつじが丘	差組大橋	清和台一丁目	清和台南	多田院高詰	西多田北	鴬台	萩原台
阪急川西能勢口駅	610/540	510/450	510/450	430/380	430/380	400/360	400/360	360/320	280/270	280/270	280/270	260/250	260/250	240/230	240/230
萩原台	580/520	490/440	430/380	420/370	420/370	390/350	390/350	350/310	260/250	260/250	260/250	240/230	240/230	240/230	
鴬台	560/490	470/410	400/360	400/360	400/360	380/340	350/310	340/300	260/250	260/250	260/250	240/230	240/230		
西多田北	520/460	420/370	370/330	370/330	370/330	330/290	310/280	300/270	240/230	240/230	240/230	240/230			
多田院高詰	510/450	400/360	340/300	340/300	340/300	320/280	300/270	280/250	240/230	240/230	240/230				
清和台南	420/370	330/290	300/270	300/270	280/250	260/230	240/230	240/230	240/230	240/230					
清和台一丁目	340/300	270/240	270/240	260/230	260/230	240/230	240/230	240/230	240/230						
差組大橋	340/300	240/210	230/200	200/180	190/170	190/170	190/170	190/170							
つつじが丘	330/290	230/200	200/180	200/180	190/170	190/170	190/170								
猪渕口	290/260	190/170	190/170	190/170	190/170	190/170									
銀山口	290/260	190/170	190/170	190/170	190/170										
白金三丁目	270/240	190/170	190/170	190/170											
パークタウン中央	270/240	190/170	190/170												
紫合	200/180	190/170													
電話局前	190/170														
日生中央駅															

駅	萩原台	鴬台	西多田北	多田院高詰	清和台南	清和台一丁目	差組大橋	つつじが丘	つつじが丘二丁目・つつじが丘一丁目	猪渕口	銀山口	大原公園前	パークタウン中央	紫合	電話局前	日生中央駅
電話局前																190/170
紫合															190/170	200/180
パークタウン中央														190/170	190/170	270/240
大原公園前													190/170	190/170	190/170	270/240
銀山口												190/170	190/170	190/170	190/170	290/260
猪渕口											190/170	190/170	190/170	190/170	190/170	290/260
つつじが丘二丁目・つつじが丘一丁目										190/170	190/170	190/170	200/180	200/180	230/200	330/290
つつじが丘									190/170	190/170	190/170	190/170	200/180	200/180	230/200	330/290
差組大橋								190/170	190/170	190/170	190/170	190/170	200/180	230/200	240/210	340/300
清和台一丁目							240/230	240/230	240/230	240/230	240/230	260/230	260/230	270/240	270/240	340/300
清和台南						240/230	240/230	240/230	240/230	240/230	260/230	280/250	300/270	300/270	330/290	420/370
多田院高詰					240/230	240/230	240/230	280/250	280/250	300/270	320/280	340/300	340/300	340/300	400/360	510/450
西多田北				240/230	240/230	240/230	240/230	300/270	300/270	310/280	330/290	370/330	370/330	370/330	420/370	520/460
鴬台			240/230	240/230	260/250	260/250	260/250	340/300	340/300	350/310	380/340	400/360	400/360	400/360	470/410	560/490
萩原台		240/230	240/230	240/230	260/250	260/250	260/250	350/310	350/310	390/350	390/350	420/370	420/370	430/380	490/440	580/520
阪急川西能勢口駅・JR川西池田駅	240/230	240/230	260/250	260/250	280/270	280/270	280/270	360/320	360/320	400/360	400/360	430/380	430/380	510/450	510/450	610/540

■ 川西猪名川線
・ JR川西池田駅～阪急川西能勢口駅～萩原台～清和台営業所前～
つつじが丘～パークタウン中央～紫合～日生中央駅　系統

■ 川西猪名川線
・ 阪急川西能勢口駅～萩原台～清和台営業所～紫合　系統

駅	阪急川西能勢口駅	萩原台	鴬台	西多田北	多田院高詰	清和台南	清和台一丁目	差組	肝川橋	広根	猪名川町役場前
紫合	510/450	430/380	400/360	370/330	340/300	300/270	270/240	190/170	190/170	190/170	190/170
猪名川町役場前	510/450	400/360	370/340	330/290	310/280	280/250	240/230	190/170	190/170	190/170	
広根	420/370	380/350	370/340	330/290	310/280	280/250	240/230	190/170	190/170		
肝川橋	280/270	260/250	260/250	240/230	240/230	240/230	240/230	190/170			
差組	280/270	260/250	260/250	240/230	240/230	240/230	240/230				
清和台一丁目	280/270	260/250	260/250	240/230	240/230	240/230					
清和台南	280/270	260/250	260/250	240/230	240/230						
多田院高詰	260/250	240/230	240/230	240/230							
西多田北	260/250	240/230	240/230								
鴬台	240/230	240/230									
萩原台	240/230										
阪急川西能勢口駅											

駅	滝山	鼓ヶ滝	多田神社前	移瀬	清和台一丁目	差組	肝川橋	広根	猪名川町役場前	紫合	電話局前	日生中央駅
電話局前												190/170
紫合											190/170	200/180
猪名川町役場前										190/170	190/170	230/210
広根									190/170	190/170	190/170	290/260
肝川橋								190/170	190/170	190/170	190/170	290/260
差組							190/170	190/170	190/170	190/170	190/170	290/260
清和台一丁目						240/230	240/230	240/230	240/230	270/240	270/240	340/300
移瀬					240/230	240/230	240/230	280/250	280/250	300/270	330/290	420/370
多田神社前				240/230	240/230	240/230	240/230	340/300	340/300	370/330	380/340	480/430
鼓ヶ滝			240/230	240/230	260/250	260/250	260/250	370/350	400/360	430/380	440/390	540/480
滝山		240/230	240/230	240/230	260/250	260/250	260/250	390/350	460/400	480/430	480/430	580/520
阪急川西能勢口駅	240/230	240/230	260/250	260/250	280/270	280/270	280/270	420/370	510/450	510/450	510/450	610/540

■ 川西猪名川線
・ 阪急川西能勢口駅～多田神社前～移瀬～清和台営業所～紫合～日生中央駅　系統

[太枠]…特殊区間制

■ 川西猪名川線
・ JR川西池田駅～阪急川西能勢口駅～
萩原台～清和台営業所前　系統

駅	清和台営業所前	多田院高詰	西多田北	鴬台	萩原台
清和台営業所前					
多田院高詰	240/230				
西多田北	240/230	240/230			
鴬台	260/250	240/230	240/230		
萩原台	260/250	240/230	240/230	240/230	
阪急川西能勢口駅・JR川西池田駅	280/270	260/250	260/250	240/230	240/230

■ 川西猪名川線
・ 阪急川西能勢口駅→
川西明峰高校前→南野坂二丁目　系統

駅	阪急川西能勢口駅	萩原台	川西明峰高校前
阪急川西能勢口駅			
萩原台	240/230		
川西明峰高校前	240/230	240/230	
南野坂二丁目	260/250	240/230	240/230

駅	阪急川西能勢口駅	萩原台	鴬台	西多田北	多田院高詰	清和台南	清和台一丁目	差組大橋
阪急川西能勢口駅								
萩原台	240/230							
鴬台	240/230	240/230						
西多田北	260/250	240/230	240/230					
多田院高詰	260/250	240/230	240/230	240/230				
清和台南	280/270	260/250	260/250	240/230	240/230			
清和台一丁目	280/270	260/250	260/250	240/230	240/230	240/230		
差組大橋	280/270	260/250	260/250	240/230	240/230	240/230	240/230	
プロロジスパーク猪名川	360/320	350/310	340/300	300/270	280/250	240/230	240/230	190/170

■ 川西猪名川線
・ 阪急川西能勢口駅～萩原台～プロロジスパーク猪名川

■ 川西猪名川線
・ 阪急川西能勢口駅～松が丘南～八皇子神社前～阪急川西能勢口駅　系統
・ 阪急川西能勢口駅～松が丘南～萩原～阪急川西能勢口駅　系統

改定前	230円	⇒	改定後	240円

■ 多田グリーンハイツ線
・ 平野駅～向陽台・水明台～平野駅　系統
・ 清和台営業所～けやき坂～向陽台・水明台～平野駅　系統

改定前	230円	⇒	改定後	240円

■ 平野山下線・大和団地線
・ 平野駅～山下駅　系統
・ 畦野駅～大和団地循環　系統

改定前	230円	⇒	改定後	240円

【2024年10月1日改定】

上段：改定後運賃
下段：改定前運賃

川西市・猪名川町

【川西猪名川線②】

※2024.6.21時点

・　阪急川西能勢口駅～萩原台～清和台営業所前～つつじが丘～大原公園前～紫合～日生中央駅　系統

（各欄：上段 / 下段）

乗車停留所	日生中央駅	電話局前	紫合	パークタウン中央	大原公園前	パークプラザ前	猪渕口	つつじが丘	差組大橋	清和台一丁目	清和台南	多田院高詰	西多田北	鴬台	萩原台
阪急川西能勢口駅	610 / 540	510 / 450	510 / 450	430 / 380	430 / 380	400 / 360	400 / 360	360 / 320	280 / 270	280 / 270	280 / 270	260 / 250	260 / 250	240 / 230	240 / 230
萩原台	580 / 520	490 / 440	430 / 380	420 / 370	420 / 370	390 / 350	390 / 350	350 / 310	260 / 250	260 / 250	260 / 250	240 / 230	240 / 230	240 / 230	
鴬台	560 / 490	470 / 410	400 / 360	400 / 360	400 / 360	380 / 340	350 / 310	340 / 300	260 / 250	260 / 250	260 / 250	240 / 230	240 / 230		
西多田北	520 / 460	420 / 370	370 / 330	370 / 330	370 / 330	330 / 290	310 / 280	300 / 270	240 / 230	240 / 230	240 / 230	240 / 230			
多田院高詰	510 / 450	400 / 360	340 / 300	340 / 300	340 / 300	320 / 280	300 / 270	280 / 250	240 / 230	240 / 230	240 / 230				
清和台南	420 / 370	330 / 290	300 / 270	300 / 270	280 / 250	260 / 230	240 / 230	240 / 230	240 / 230	240 / 230					
清和台一丁目	340 / 300	270 / 240	270 / 240	260 / 230	260 / 230	240 / 230	240 / 230	240 / 230	240 / 230						
差組大橋	340 / 300	240 / 210	230 / 200	200 / 180	190 / 170	190 / 170	190 / 170	190 / 170							
つつじが丘	330 / 290	230 / 200	200 / 180	200 / 180	190 / 170	190 / 170	190 / 170								
猪渕口	290 / 260	190 / 170	190 / 170	190 / 170	190 / 170	190 / 170									
パークプラザ前	270 / 240	190 / 170	190 / 170	190 / 170	190 / 170										
大原公園前	270 / 240	190 / 170	190 / 170	190 / 170											
パークタウン中央	270 / 240	190 / 170	190 / 170												
紫合	200 / 180	190 / 170													
電話局前	190 / 170														
日生中央駅															

・　JR川西池田駅・阪急川西能勢口駅～萩原台～清和台営業所前～つつじが丘～白金二丁目～紫合～日生中央駅　系統

乗車停留所	萩原台	鴬台	西多田北	多田院高詰	清和台南	清和台一丁目	差組大橋	つつじが丘	猪渕口	パークプラザ前	白金三丁目	パークタウン中央	紫合	電話局前	日生中央駅
日生中央駅															
電話局前															190 / 170
紫合														190 / 170	200 / 180
パークタウン中央													190 / 170	190 / 170	270 / 240
白金三丁目												190 / 170	190 / 170	190 / 170	270 / 240
パークプラザ前											190 / 170	190 / 170	190 / 170	190 / 170	270 / 240
猪渕口										190 / 170	190 / 170	190 / 170	190 / 170	190 / 170	290 / 260
つつじが丘									190 / 170	190 / 170	190 / 170	200 / 180	200 / 180	230 / 200	330 / 290
差組大橋								190 / 170	190 / 170	190 / 170	190 / 170	200 / 180	230 / 200	240 / 210	340 / 300
清和台一丁目							240 / 230	240 / 230	240 / 230	240 / 230	260 / 230	260 / 230	270 / 240	270 / 240	340 / 300
清和台南						240 / 230	240 / 230	240 / 230	240 / 230	260 / 230	280 / 250	300 / 270	300 / 270	330 / 290	420 / 370
多田院高詰					240 / 230	240 / 230	240 / 230	280 / 250	300 / 270	320 / 280	340 / 300	340 / 300	340 / 300	400 / 360	510 / 450
西多田北				240 / 230	240 / 230	240 / 230	240 / 230	300 / 270	310 / 280	330 / 290	370 / 330	370 / 330	370 / 330	420 / 370	520 / 460
鴬台			240 / 230	240 / 230	260 / 250	260 / 250	260 / 250	340 / 300	350 / 310	380 / 340	400 / 360	400 / 360	400 / 360	470 / 410	560 / 490
萩原台		240 / 230	240 / 230	240 / 230	260 / 250	260 / 250	260 / 250	350 / 310	390 / 350	390 / 350	420 / 370	420 / 370	430 / 380	490 / 440	580 / 520
阪急川西能勢口駅 JR川西池田駅	240 / 230	240 / 230	260 / 250	260 / 250	280 / 270	280 / 270	280 / 270	360 / 320	400 / 360	400 / 360	430 / 380	430 / 380	510 / 450	510 / 450	610 / 540

▭…特殊区間制

【2024年10月1日改定】　上段：改定後運賃　下段：改定前運賃

川西市・猪名川町

【川西猪名川線③・日生ニュータウン線】

※2024.6.21時点

■川西猪名川線
・ JR川西池田駅・阪急川西能勢口駅～萩原台～
鴬台～けやき坂～清和台営業所前　系統

280	260	260	240	240	240	240	清和台営業所前							阪急川西能勢口駅 JR川西池田駅	
270	250	250	230	230	230	230									
280	260	260	240	240	240	けやき坂二丁目 けやき坂四丁目							萩原台	240	
270	250	250	230	230	230									230	
280	260	260	240	240	けやき坂一丁目							明峰小学校前	240	240	
270	250	250	230	230									230	230	
260	240	240	240	多田院高詰							湯山台口	240	240	260	
250	230	230	230									230	230	250	
260	240	240	西多田北							湯山台	240	240	240	260	
250	230	230									230	230	230	250	
240	240	鴬台							南野坂	240	240	240	240	260	
230	230									230	230	230	230	250	
240	萩原台							錦松台	240	240	240	240	240	240	
230									230	230	230	230	230	230	
阪急川西能勢口駅 JR川西池田駅								萩原台	240	240	240	240	240	240	240
									230	230	230	230	230	230	230
								阪急川西能勢口駅 JR川西池田駅	240	240	260	260	260	240	240
									230	230	250	250	250	230	230

■川西猪名川線
・ 阪急川西能勢口駅～西多田一丁目～
阪急川西能勢口駅　系統

阪急川西能勢口駅								240	240	260	260	240	240	240	
								230	230	250	250	230	230	230	
							滝山	240	240	240	240	240	240	240	
								230	230	230	230	230	230	230	
						鼓ヶ滝		240	240	240	240	240	240	240	
								230	230	230	230	230	230	230	
日生中央駅					矢問			240	240	240	240	240	240	260	
								230	230	230	230	230	230	250	
190	深山池公園南						西多田		240	240	240	240	240	260	
170									230	230	230	230	230	250	
200	190	深山池公園北						鴬台		240	240	240	240	240	
180	170									230	230	230	230	230	
200	190	190	カリヨンの丘						萩原台					240	
180	170	170												230	
200	190	190	190	美山台三丁目									阪急川西能勢口駅		
180	170	170	170												
200	190	190	190	190	伏見池公園前										
180	170	170	170	170											

■川西猪名川線
・ JR川西池田駅・阪急川西能勢口駅→萩原台→錦松台→湯山台→
明峰小学校前→阪急川西能勢口駅・ＪＲ川西池田駅　系統

■日生ニュータウン線
・ 日生中央駅～カリヨンの丘～
美山台三丁目～伏見池公園前　系統

■日生ニュータウン線
・ 若葉二丁目～パークタウン中央～日生中央駅～
伏見台一丁目～伏見池公園前　系統

440	380	290	190	190	190	190	190	若葉二丁目						若葉二丁目	
390	340	260	170	170	170	170	170						パークプラザ前	190	
430	370	270	190	190	190	190	パークプラザ前							170	
380	330	240	170	170	170	170						白金三丁目	190	190	
400	340	270	190	190	190	白金三丁目							170	170	
360	300	240	170	170	170						パークタウン中央	190	190	190	
320	270	270	190	190	パークタウン中央							170	170	170	
280	240	240	170	170						紫合	190	190	190	190	
300	230	200	190	紫合							170	170	170	170	
270	200	180	170						電話局前	190	190	190	190	190	
280	200	190	電話局前							170	170	170	170	170	
250	180	170						日生中央駅	190	200	270	270	270	290	
200	190	日生中央駅							170	180	240	240	240	260	
180	170						深山池公園南	190	210	230	270	340	370	390	
190	伏見台一丁目							170	190	200	240	300	330	350	
170							伏見池公園前	190	200	280	300	320	400	430	440
伏見池公園前								170	180	250	270	280	360	380	390

■日生ニュータウン線
・ 若葉二丁目～パークタウン中央～日生中央駅～伏見池公園前　系統

■日生ニュータウン線
・ 日生中央駅～カリヨンの丘
～日生中央駅　系統

日生中央駅						
190	深山池公園南					
170						
200	190	深山池公園北				
180	170					
200	190	190	カリヨンの丘			
180	170	170				
200	190	190	190	深山池公園北		
180	170	170	170			
190	190	190	190	190	深山池公園南	
170	170	170	170	170		
—	190	200	200	200	190	日生中央駅
	170	180	180	180	170	

【2024年10月1日改定】　上段：改定後運賃
下段：改定前運賃

川西市・猪名川町

【杉生線・西能勢線】

■　杉生線

・日生中央駅～六瀬総合センター前～杉生～柏原　系統

820	730	710	670	630	580	550	510	460	400	340	290	250	210	190	柏原
770	680	660	620	580	530	500	460	400	350	280	240	190	190	柏原口 柏原下	
700	610	590	560	520	470	430	390	330	280	200	190	190	西畑		
670	580	560	520	480	420	390	350	290	240	190	190	杉　生 大島小学校前			
590	520	500	460	430	380	350	310	260	210	170	170				
630	540	520	480	440	380	350	300	250	190	190	尾花橋				
560	480	470	430	390	340	310	270	220	170	170					
590	500	480	430	390	340	300	260	200	190	清水北 清水					
530	450	440	380	350	300	270	240	180	170						
530	430	420	370	330	270	240	190	190	六瀬総合 センター前						
470	380	380	330	290	250	210	170	170							
480	380	360	310	270	210	190	190	杤　原							
430	340	330	280	250	190	170	170								
420	320	310	260	210	190	190	木津上								
370	290	280	250	190	180	170									
380	280	260	210	190	190	中木津 木津八幡神社前									
340	250	250	190	170	170										
340	240	230	190	190	万善										
300	210	210	180	170											
290	190	190	190	屏風岩											
260	170	170	170												
250	190	190	北田原												
220	170	170													
200	190	紫合													
180	170														
190	電話局前														
170															
日生 中央駅															

豊　中 センター前															
190	川床														
170															
190	190	豆柏													
170	170														
200	240	拝原													
180	210														
190	190	250	290	能勢町 宿野											
170	170	220	260												
190	190	230	290	330	大里										
170	170	200	260	290											
190	190	240	300	360	400	山辺口 森上									
170	170	210	270	330	360										
190	190	230	280	330	390	430	汐の湯 温泉前								
170	170	200	250	290	350	380									
190	190	250	290	340	390	460	500	清水橋							
170	170	220	270	310	360	410	450								
190	230	260	330	370	420	470	530	570	上杉口						
170	210	250	300	340	390	440	480	520							
190	190	230	260	330	370	420	470	530	570	民田口 千軒					
170	170	210	250	300	340	390	440	480	520						
190	190	260	320	360	420	460	520	560	620	650	深谷				
170	170	240	300	340	390	430	470	520	560	590					
190	240	240	320	380	420	480	520	570	620	670	710	一庫ダム			
170	210	210	290	360	380	450	470	520	560	620	640				
190	210	320	320	390	470	500	570	590	640	700	750	780	山下		
170	190	280	280	350	410	450	500	530	570	620	660	700			
190	190	210	320	320	390	470	500	570	590	640	700	750	780	山下駅	
170	170	190	280	280	350	410	450	500	530	570	620	660	700		

■　西能勢線

・　山下駅～一庫ダム～能勢町宿野～豊中センター前　系統

■　西能勢線

・　山下駅～一庫ダム～能勢町宿野～口山内　系統

590	590	590	570	590	570	500	470	390	320	320	210	190	190	山下駅
530	530	530	500	530	500	450	410	350	280	280	190	170	170	
590	590	590	570	590	570	500	470	390	320	320	210	190	山　下	
530	530	530	500	530	500	450	410	350	280	280	190	170		
580	580	560	480	520	480	420	380	320	240	240	190	一庫ダム		
520	520	520	450	470	450	380	360	290	210	210	170			
570	560	510	420	460	420	360	320	260	190	190	深谷			
500	500	470	390	430	390	340	300	240	170	170				
520	460	410	330	370	330	260	230	190	190	民田口 千軒				
480	430	380	300	340	300	250	210	170	170					
520	460	410	330	370	330	260	230	190	上杉口					
480	430	380	300	340	300	250	210	170						
450	390	340	250	290	250	190	190	清水橋						
400	350	300	220	270	220	170	170							
390	330	280	190	230	190	190	汐の湯 温泉前							
360	290	250	170	200	170	170								
360	290	240	190	190	190	山辺口 森上								
360	260	210	170	170	170									
280	210	190	190	190	大里									
260	190	170	170	170										
320	250	200	190	能勢町 宿野										
280	220	180	170											
280	210	190	大里											
260	190	170												
200	190	名月峠												
200	170													
190	下田尻													
170														
口山内														

日生 中央駅			
一庫			
190			
170			
山　下			
190	190		
170	170		
200	200		
180	180		
山下駅			
190	190	190	
170	170	170	
200	200	200	
180	180	180	

■　西能勢線

・　山下駅　→　一庫　→
　　日生中央駅　系統

【2024年10月1日改定】

上段：改定後運賃
下段：改定前運賃

※2024.9.2時点

川西市・猪名川町

【尼崎線・桃源台線・満願寺線・武田尾線】

■ 尼崎線

・ 阪神尼崎～つかしん前～伊丹中央～久代口～阪急川西能勢口駅　系統

300 290	280 270	280 270	260 250	260 250	260 250	240 230	240 230	240 230	阪急川西能勢口駅
280 270	260 250	260 250	240 230	240 230	240 230	240 230	240 230	久代南	
280 270	260 250	260 250	230	230	230	230	久代 六丁目		
280 270	260 250	260 250	230	230	230	北村 西ノ口			
260 250	240 230	240 230	230	230	伊丹中央				
260 250	240 230	240 230	230	伊丹 営業所前					
240 230	240 230	240 230	つかしん前						
240 230	240 230	ピッコロ シアター							
240 230	西坂部								
阪神尼崎									

□…他社同調区間①

□…他社同調区間②

■ 武田尾線

・ 日生中央駅～ﾊﾟｰｸﾀｳﾝ中央～切畑～松葉屋～東部～上佐曽利　系統

【2024年10月1日改定】　上段：改定後運賃　下段：改定前運賃

※1段で記載している箇所は変更なし

※2024.6.21時点

上佐曽利												
190 170	下佐曽利											
240	190 170	長谷公民館前 長谷南										
240	190 170	190 170	東部 東部南口									
270	200	200	190	大東								
290	230	190	190 170	190 170	西谷夢ﾌﾟﾗｻﾞ 松葉屋							
350	280	240	200	190	190 170	よろづや						
350	280	240	200	190	190 170	190 170	境野 西谷の森公園口					
410	350	300	260	250	210	210	190 170	延命寺				
410	350	300	260	250	210	210	190 170	190 170	玉瀬 前田橋			
550	480	450	400	390	350	350	290	290	230	切畑北口		
550	480	450	400	390	350	350	290	290	230	190 170	切畑	
810 780	740 720	670 650	630 610	620 580	590 560	570 530	530 500	500 480	470 440	310 280	310 280	ﾊﾟｰｸﾀｳﾝ 中央
920 890	870 830	790 750	750 710	750 710	700 670	680 650	660 620	630 600	600 570	450 400	450 400	270 240	日生 中央駅

■ 桃源台線

・ 阪急川西能勢口駅～総監部前～ＪＲ伊丹　系統

阪急川西能勢口駅			
240 230	自衛隊 病院前		
240 230	230	総監部前	
260 250	230	230	阪急伊丹 ＪＲ伊丹

■ 桃源台線

・ 阪急川西能勢口駅～総監部前～北村　系統

阪急川西能勢口駅			
240 230	自衛隊 病院前		
240 230	230	総監部前	
240 230	230	230	北村

■ 満願寺線

・ 阪急川西能勢口駅～阪急雲雀丘花屋敷駅～愛宕原ゴルフ場　系統

改定前	230円	⇒	改定後	240円

・ 阪急川西能勢口駅→阪急池田駅　系統

阪急川西能勢口駅		
240 230	呉服橋 西詰	
250 230	250 230	阪急 池田駅

川西市・猪名川町

【猪名川町内線（赤・黄コース）】

・　柏原～杉生～ふるさと館～ゆうあいセンター～図書館～
　　イオンモール猪名川～日生中央駅　系統（赤コース）

220 200	210 190	200 180	200 180	190 170	200 180	200 180	190 170	190 170	日生 中央駅
220 200	210 190	200 180	200 180	190 170	200 180	200 180	190 170	紫合中	
210 190	200 180	190 170	190 170	190 170	190 170	190 170	紫合		
220 200	210 190	200 180	200 180	190 170	190 170	ﾊﾟｰｸﾀｳﾝ 中央			
220 200	210 190	200 180	200 180	190 170	ﾊﾟｰｸﾀｳﾝ 中央				
210 190	200 180	190 170	190 170	紫合					
210 190	200 180	190 170	保健 センター						
200 180	190 170	木津上 ふるさと館							
190 170	尾花橋								
柏原									

																		イｵﾝﾓｰﾙ 猪名川	
200 180	210 190	210 190	200 180	200 180	190 170	200 180	200 180	190 170	190 170	200 180	190 170	190 170	イｵﾝﾓｰﾙ 猪名川					柏梨田	190 170
200 180	210 190	210 190	200 180	200 180	190 170	200 180	200 180	190 170	190 170	200 180	190 170	柏梨田					紫合	190 170	190 170
190 170	200 180	200 180	190 170	190 170	190 170	190 170	190 170	190 170	190 170	190 170	紫合					ﾊﾟｰｸﾀｳﾝ 中央	190 170	190 170	190 170
200 180	210 190	210 190	200 180	200 180	190 170	190 170	190 170	190 170	200 180	南田原口					南田原口	200 180	190 170	200 180	200 180
200 180	210 190	210 190	200 180	200 180	190 170	200 180	200 180	190 170	ﾊﾟｰｸﾀｳﾝ 中央					保健 センター	190 170	200 180	190 170	200 180	200 180
190 170	200 180	200 180	190 170	190 170	190 170	190 170	190 170	紫合					保健 センター	190 170	190 170	200 180	190 170	200 180	200 180
200 180	210 190	210 190	200 180	200 180	190 170	190 170	保健 センター					紫合	190 170	190 170	190 170	190 170	190 170	190 170	190 170
200 180	210 190	210 190	200 180	200 180	190 170	保健 センター					紫合中	190 170	200 180	200 180	200 180	200 180	190 170	200 180	200 180
190 170	200 180	200 180	190 170	190 170	紫合					日生 中央駅	190 170	190 170	200 180	200 180	200 180	200 180	190 170	200 180	200 180
190 170	200 180	200 180	190 170	紫合中					伏見台 一丁目	190 170	200 180	200 180	210 190	210 190	210 190	210 190	200 180	210 190	210 190
190 170	190 170	190 170	日生 中央駅				伏見台 一丁目	190 170	190 170	200 180	200 180	210 190	210 190	210 190	210 190	200 180	210 190	210 190	
190 170	190 170	伏見台 一丁目				日生 中央駅	190 170	190 170	190 170	190 170	190 170	200 180	200 180	200 180	200 180	190 170	200 180	200 180	
190 170	伏見台 一丁目																		
日生 中央駅																			

・　日生中央駅～伏見池公園前～日生中央駅～猪名川町役場前～紫合～
　　～ﾊﾟｰｸﾀｳﾝ中央～紫合～イオンモール猪名川　系統（黄コース）

・　日生中央駅～伏見池公園前～日生中央駅～ゆうあいセンター～
　　ﾊﾟｰｸﾀｳﾝ中央～つつじが丘二丁目～イオンモール猪名川　系統（黄コース）

※2024.9.2時点

【2024年10月1日改定】　上段：改定後運賃
【2023年9月1日改定】　下段：改定前運賃

神戸市

【有野台線・藤原台線】

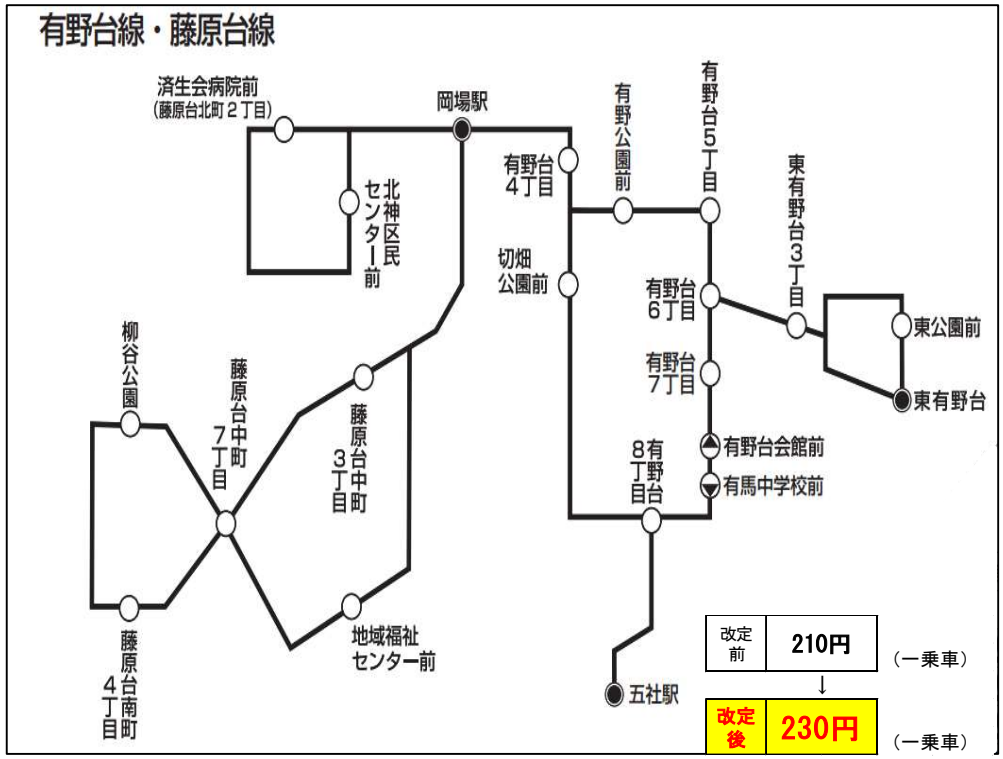

※2024.7.8時点

…均一区間制

	岡場駅	有野台４丁目	有野公園前	有野台５丁目	有野台６丁目	有野台７丁目	有野台８丁目	五社駅	有野台８丁目	香花園	有馬温泉駅	有馬温泉（太閤橋）
有野台４丁目	230 210											
有野公園前	230 210	230 210										
有野台５丁目	230 210	230 210	230 210									
有野台６丁目	230 210	230 210	230 210	230 210								
有野台７丁目	230 210	230 210	230 210	230 210	230 210							
有野台８丁目	230 210	230 210	230 210	230 210	230 210	230 210						
五社駅	230 210	230 210	230 210	230 210	230 210	230 210	230 210					
有野台８丁目	230 210	230 210	230 210	230 210	230 210	230 210	230 210	230 210				
香花園	230 210	230 210	230 210	230 210	230 210	230 210	230 210	260 240	260 240	290 280		
有馬温泉駅	190 170	250 230	250 230	250 230	250 230	260 240	260 240	300 290	300 290	340 330		
有馬温泉（太閤橋）	190 170	190 170	250 230	250 230	250 230	250 230	260 240	260 240	300 290	300 290	340 330	

・　有馬温泉～香花園～五社駅～有野台六丁目～岡場駅　系統

【2024年10月1日改定】　　上段：改定後運賃
下段：改定前運賃

※1段で記載している箇所は変更なし

神戸市

【西鈴神戸線】

※2024.7.8時点

▭…均一区間

・　神戸駅前～しあわせの村中央～西鈴蘭台駅～筑紫が丘５丁目　系統

800 800	770 770	730 730	690 690	640 640	600 590	570 560	560 550	530 520	500 490	480 470	420 410	350 340	300 290	300 290	230 210	230 210	230 210	230 210	230 210	神戸駅前
780 780	740 740	700 700	660 660	610 610	570 560	540 530	530 520	500 490	470 460	450 440	400 390	340 330	300 290	300 290	230 210	230 210	230 210	230 210	東山町	
760 760	730 730	680 680	640 640	600 590	550 540	520 510	510 500	480 470	460 450	420 410	380 370	330 320	300 290	300 290	230 210	230 210	230 210	菊水町 １０丁目		
730 730	700 700	650 650	610 610	570 560	520 510	500 490	470 460	440 430	410 400	380 370	340 330	310 300	300 290	300 290	230 210	230 210	鵯越駅前			
730 730	700 700	650 650	610 610	570 560	510 500	480 470	460 450	420 410	390 380	330 320	310 300	290 280	230 210	230 210	230 210	ひよどりｲﾝﾀｰ前 ひよどり台1丁目				
730 730	700 700	640 640	610 610	550 540	490 480	460 450	440 430	400 390	370 360	290 280	290 280	280 260	230 210	230 210	ひよどり台 ５丁目					
680 680	650 650	600 600	560 550	420 410	380 370	350 340	350 340	320 310	290 280	270 250	240 220	220 200	210 190	ｼﾙﾊﾞｰｶﾚｯｼﾞ前 ﾃﾆｽｺｰﾄ前						
620 620	600 590	530 520	490 480	400 390	350 340	320 310	300 290	260 240	230 210	230 210	210 190	210 190	星和台口							
610 610	590 580	520 510	480 470	380 370	330 320	310 300	290 280	250 230	230 210	230 210	210 190	星和台 ポラール前								
600 590	560 550	490 480	450 440	370 360	310 300	280 260	260 240	220 200	210 190	210 190	南五葉 ３丁目									
570 560	530 520	460 450	420 410	330 320	280 260	250 230	230 210	210 190	210 190	西鈴蘭台 駅										
540 530	500 490	440 430	390 380	280 260	250 230	220 200	210 190	210 190	北五葉 ２丁目											
510 500	470 460	410 400	350 340	250 230	220 200	210 190	210 190	北五葉 ７丁目												
470 460	440 430	370 360	310 300	240 220	210 190	210 190	泉台南													
420 410	380 370	310 300	260 240	220 200	210 190	泉橋														
420 410	380 370	310 300	260 240	210 190	大原 中学校前															
350 340	310 300	250 230	210 190	日の峰 １丁目																
260 240	230 210	210 190	やきもち地蔵前 広陵町1丁目																	
230 210	210 190	広陵町4丁目 鷺谷公園前																		
210 190	つくしが丘 公園																			
筑紫が丘 ５丁目																				

																			谷上駅
																		箕谷	210 190
																	松が枝町	210 190	210 190
																日の峰 １丁目	210 190	210 190	240 220
															大原 中学校前	210 190	210 190	210 190	280 260
														泉橋	210 190	220 200	250 230	260 240	320 310
													泉台南	210 190	210 190	240 220	280 260	290 280	370 360
												北五葉 ７丁目	210 190	210 190	220 200	250 230	280 260	300 290	370 360
											北五葉 ２丁目	210 190	210 190	220 200	250 230	280 260	310 300	330 320	400 390
										西鈴蘭台 駅	210 190	210 190	230 210	250 230	280 260	330 320	370 360	390 380	450 440
									南五葉 ３丁目	210 190	210 190	220 200	260 240	280 260	310 300	370 360	400 390	420 410	480 470
								星和台 ポラール前	210 190	230 210	230 210	250 230	290 280	310 300	330 320	380 370	410 400	430 420	490 480
							星和台口	210 190	210 190	230 210	230 210	260 240	300 290	320 310	350 340	400 390	440 430	450 440	500 490
						ﾃﾆｽｺｰﾄ前 ｼﾙﾊﾞｰｶﾚｯｼﾞ前	210 190	220 200	240 220	270 250	290 280	320 310	350 340	350 340	380 370	420 410	460 450	470 460	510 500
					ひよどり台 ５丁目	230 210	230 210	280 260	290 280	290 280	370 360	400 390	440 430	460 450	490 480	550 540	590 580	600 590	640 640
				ひよどり台1丁目 ひよどりｲﾝﾀｰ前	230 210	230 210	230 210	290 280	310 300	330 320	390 380	420 410	460 450	480 470	510 500	570 560	590 580	600 600	650 650
			鵯越駅前	230 210	230 210	300 290	300 290	310 300	340 330	380 370	410 400	440 430	470 460	500 490	520 510	570 560	590 580	600 600	650 650
		菊水町 １０丁目	230 210	230 210	230 210	300 290	300 290	330 320	380 370	420 410	460 450	480 470	510 500	520 510	550 540	600 590	610 610	630 630	680 680
	東山町	230 210	230 210	230 210	230 210	300 290	300 290	340 330	400 390	450 440	470 460	500 490	530 520	540 530	570 560	610 610	630 630	650 650	700 700
神戸駅前	230 210	230 210	230 210	230 210	230 210	300 290	300 290	350 340	420 410	480 470	500 490	530 520	560 550	570 560	600 590	640 640	660 660	670 670	710 710

・　神戸駅前～しあわせの村中央～西鈴蘭台駅～箕谷～谷上駅　系統

【2024年10月1日改定】　　上段：改定後運賃

下段：改定前運賃

※1段で記載している箇所は変更なし

神戸市

【西鈴神戸線・泉台線】

…均一区間

■　西鈴神戸線

・　谷上駅→箕谷→西鈴蘭台駅→市民防災総合センター→ひよどり台北町→神戸駅前　系統

710	670	660	640	600	570	560	530	500	480	420	350	300	230	230	230	230	230	230	神戸駅前
710	670	660	640	590	560	550	520	490	470	410	340	290	210	210	210	210	210	210	
700	650	630	610	570	540	530	500	470	450	400	340	300	230	230	230	230	230	東山町	
700	650	630	610	560	530	520	490	460	440	390	330	290	210	210	210	210	210		
680	630	610	600	550	520	510	480	460	420	380	330	300	230	230	230	230	菊水町１０丁目		
680	630	610	590	540	510	500	470	450	410	370	320	290	210	210	210	210			
650	600	590	570	520	500	470	440	410	380	340	310	300	230	230	230	鵯越駅前			
650	600	580	560	510	490	460	430	400	370	330	300	290	210	210	210				
650	600	590	570	510	480	460	420	390	330	310	290	230	230	230	ひよどり台１丁目				
650	600	580	560	500	470	450	410	380	320	300	280	210	210	210					
590	520	500	470	410	380	350	310	290	290	290	280	230	230	ひよどり台北町					
580	510	490	460	400	370	340	300	280	280	280	260	210	210						
560	500	490	450	390	350	330	290	260	240	210	210	210	市民防災総合ｾﾝﾀｰ						
550	490	480	440	380	340	320	280	240	220	190	190	190							
500	450	440	400	350	320	300	260	230	230	210	210	星和台口							
490	440	430	390	340	310	290	240	210	210	190	190								
490	430	410	380	330	310	290	250	230	230	210	星和台ポラール前								
480	420	400	370	320	300	280	230	210	210	190									
480	420	400	370	310	280	260	220	210	210	南五葉３丁目									
470	410	390	360	300	260	240	200	190	190										
450	390	370	330	280	250	230	210	210	西鈴蘭台駅										
440	380	360	320	260	230	210	190	190											
400	330	310	280	250	220	210	210	北五葉２丁目											
390	320	300	260	230	200	190	190												
370	300	280	250	220	210	210	北五葉７丁目												
360	290	260	230	200	190	190													
370	290	280	240	210	210	泉台南													
360	280	260	220	190	190														
320	260	250	220	210	泉橋														
310	240	230	200	190															
280	210	210	210	大原中学校前															
260	190	190	190																
240	210	210	日の峰１丁目																
220	190	190																	
210	210	松が枝町																	
190	190																		
210	箕谷																		
190																			
谷上駅																			

※2024.7.8時点

■　泉台線

・　泉台７丁目～北鈴蘭台駅～中央病院前～山の街駅～筑紫が丘５丁目　系統

泉台７丁目																	
泉台２丁目	210																
190																	
泉橋	210	230															
190	210																
北鈴蘭台駅若葉台4丁目	210	210	230														
190	190	210															
中央病院前惣山町1丁目	210	230	230	280													
190	210	210	260														
若葉台４丁目	210	210	210	210	230												
190	190	190	190	210													
山の街駅	220	220	220	260	260	310											
200	200	200	240	240	300												
やきもち地蔵前広陵町1丁目	210	220	220	220	260	260	310										
190	200	200	200	240	240	300											
広陵町３丁目	210	210	260	260	260	310	310	370									
190	190	240	240	240	300	300	360										
広陵町4丁目鷺谷公園前	210	210	210	260	260	260	310	310	370								
190	190	190	240	240	240	300	300	360									
つくしが丘公園	210	230	230	250	330	330	330	380	380	430							
190	210	210	230	320	320	320	370	370	420								
筑紫が丘５丁目	210	230	260	260	270	370	370	370	420	420	470						
190	210	240	240	250	360	360	360	410	410	460							

【2024年10月1日改定】　上段：改定後運賃
下段：改定前運賃

※1段で記載している箇所は変更なし

神戸市

【鈴蘭台線・山の街線・表六甲線】

■ 鈴蘭台線

・ 神戸駅南口～平野～鈴蘭台駅　系統

490	430	400	300	230	210	210	鈴蘭台駅
480	420	390	290	210	190	190	
430	380	330	250	210	210	東町公園	
420	370	320	230	190	190		
430	380	330	250	210	水源池前		
420	370	320	230	190			
400	310	300	210	水呑			
390	300	290	190				
320	250	210	高座金清橋 草谷				
310	230	190					
230	230	平野					
210	210						
230	大学病院前						
210							
神戸駅南口							

…均一区間

								鈴蘭台駅
						東町公園 水源池前	210	210
							190	190
					二軒茶屋	210	220	220
						190	200	200
				峠	210	220	260	260
					190	200	240	240
			山の街駅	210	230	270	320	320
				190	210	250	310	310
		やきもち地蔵前 広陵町1丁目	210	210	220	270	310	310
			190	190	200	250	300	300
	広陵町4丁目 鷺谷公園前	210	210	220	250	290	340	340
		190	190	200	230	280	330	330
つくしが丘 公園	210	230	250	300	330	380	430	430
	190	210	230	290	320	370	420	420
筑紫が丘 5丁目	210	230	260	270	330	380	420	470
	190	210	240	250	320	370	410	460

■ 山の街線

・ 鈴蘭台駅～山の街駅～筑紫が丘５丁目　系統

■ 表六甲線

・ 摩耶ロープウェー山上駅～六甲山牧場～六甲ケーブル山上駅　系統

580	550	530	520	480	380	290	230	230	摩耶ﾛｰﾌﾟｳｪｰ山上駅
490	440	440	390	390	280	210	170	170	
580	550	530	480	440	340	250	230	摩耶ロッジ前	
470	420	420	360	360	250	190	170		
580	550	530	480	440	340	250	摩耶山天上寺前		
470	420	420	360	360	250	190			
500	420	390	350	310	230	摩耶山市立自然の家前			
380	310	310	260	260	170				
410	330	300	250	230	六甲山牧場				
300	250	250	170	170					
310	230	230	230	三国池					
300	250	250	170						
270	230	230	丁字ヶ辻						
200	170	170							
230	230	六甲山ｻｲﾚﾝｽﾘｿﾞｰﾄ前							
200	170								
230	六甲山頂（記念碑台前）								
170									
六甲ｹｰﾌﾞﾙ山上駅									

■ 山の街線

・ 谷上駅～筑紫が丘５丁目　系統

谷上駅						
220	鷺谷公園前					
200						
270	210	小倉台４丁目				
250	190					
270	210	210	広陵中学校前			
250	190	190				
270	210	210	210	筑紫が丘４丁目		
250	190	190	190			
270	210	210	210	210	つくしが丘公園	
250	190	190	190	190		
290	230	230	230	230	210	筑紫が丘６丁目
280	210	210	210	210	190	
290	230	230	230	230	210	210	筑紫が丘５丁目
280	210	210	210	210	190	190	

■ 山の街線

・ 谷上駅～山の街駅～鈴蘭台駅　系統

谷上駅	220	260	280	300	330	410	440
	200	240	260	290	320	400	430
広陵町４丁目	210	210	220	250	290	340	
	190	190	200	230	280	330	
広陵町1丁目 やきもち地蔵前	210	210	220	270	310		
	190	190	200	250	300		
山の街駅	210	230	270	320			
	190	210	250	310			
峠	210	220	260				
	190	200	240				
二軒茶屋	210	220					
	190	200					
水源池前 東町公園	210						
	190						
鈴蘭台駅							

※2024.7.8時点

【2024年10月1日改定】　上段：改定後運賃　下段：改定前運賃

※1段で記載している箇所は変更なし

神戸市

【有馬線①】

※2024.6.21時点

- 宝塚駅～蓬莱峡～有馬温泉～下山口～山口営業所前　系統
- JR西宮名塩駅～丸山下～下山口～有馬温泉～蓬莱峡～宝塚駅　系統

	山口営業所前	天上橋	名来	名来南	天上橋	流通センター1 流通センター3	流通センター南	岡場駅	流通センター南	すみれ台二 すみれ台一	有馬温泉 有馬温泉駅	新有馬	中野	中野北	金仙寺口	山口センター前	下山口	北六甲台 天上公園前	北六甲台センター前	北六甲台 鍋倉公園前	北六甲台 東口	三軒家	赤坂峡	名塩茶園町	名塩山荘	名塩 西ノ口	名塩小学校前 名塩	JR西宮名塩駅	塩瀬中学校前	木ノ元	生瀬	生瀬橋	宝塚駅
JR西宮名塩駅	310	250	200	250	340	420	520	560	610	570	540	520	490	490	440	440	—	400	370	300	300	230	190	190	190								
	280	220	180	220	300	370	460	490	540	500	480	460	440	440	390	390		360	330	270	270	200	170	170	170								
名塩東口	340	290	230	250	340	420	520	560	610	570	540	520	490	490	440	440	—	400	370	300	300	230	190	190									
	300	260	200	220	300	370	460	490	540	500	480	460	440	440	390	390		360	330	270	270	200	170	170									
名塩 名塩小学校前	340	290	230	290	370	440	540	580	560	520	490	470	440	440	390	390	—	350	320	250	250	190	190										
	300	260	200	260	330	390	480	520	490	460	440	410	390	390	350	350		310	280	220	220	170	170										
名塩西ノ口 名塩山荘	390	340	280	340	430	510	580	540	520	470	440	420	390	390	340	340	—	300	260	200	200	190											
	350	300	250	300	380	450	520	480	460	410	390	370	350	350	300	300		270	240	180	180	170											
名塩茶園町	430	380	320	380	470	540	540	500	480	430	400	380	350	350	300	300	—	260	230	190	190												
	380	340	280	340	410	480	480	450	430	380	360	340	310	310	270	270		240	200	170	170												
東久保	510	460	400	380	470	540	540	500	480	430	400	380	350	350	300	300	—	260	230	190													
	450	400	360	340	410	480	480	450	430	380	360	340	310	310	270	270		240	200	170													
赤坂峡	510	460	400	460	540	560	470	420	390	350	330	290	270	270	210	210	—	190	190														
	450	400	360	400	480	500	410	380	350	310	290	260	240	240	190	190		170	170														
三軒家	570	520	460	520	560	540	450	400	390	350	330	290	270	270	210	210	—	190															
	500	460	400	460	490	480	400	360	350	310	290	260	240	240	190	190		170															
丸山下	590	560	490	560	560	480	380	330	300	260	230	200	190	190	190	190	—																
	530	490	440	490	490	430	340	290	280	240	210	180	170	170	170	170																	
山口営業所前	660	610	560	560	560	510	400	350	330	280	250	250	190	190	190	190	—																
	580	540	490	490	490	450	360	310	290	250	220	220	170	170	170	170																	
下山口	630	580	530	530	520	440	340	320	290	250	230	190	190	190	190																		
	560	520	470	470	460	390	300	280	260	220	200	170	170	170	170																		
山口センター前	630	580	530	530	520	440	340	320	290	250	230	190	190	190																			
	560	520	470	470	460	390	300	280	260	220	200	170	170	170																			
上山口	670	630	570	530	520	440	340	320	290	250	230	190	190																				
	590	560	500	470	460	390	300	280	260	220	200	170	170																				
金仙寺口	670	630	570	530	470	390	290	250	240	200	190	190																					
	590	560	500	470	410	350	260	220	210	180	170	170																					
中野北	700	640	590	520	440	370	270	220	190	190	190																						
	620	570	530	460	390	330	240	200	190	170	170																						
中野	700	660	610	490	420	340	240	190	190	190																							
	620	580	540	440	370	300	210	170	170	170																							
新有馬	700	660	610	460	390	300	200	190	190																								
	620	580	540	410	350	270	180	170	170																								
有馬温泉駅 有馬温泉	700	660	610	440	360	280	190	190																									
	620	580	540	390	330	250	170	170																									
有馬東口	570	520	470	390	320	230	190																										
	500	460	410	350	280	200	170																										
山田山 松尾橋	530	480	420	340	270	190																											
	470	430	370	300	240	170																											
舟坂橋 舟坂東口	430	380	320	240	190																												
	380	340	280	210	170																												
蓬莱峡	350	300	240	190																													
	310	270	210	170																													
座頭谷 知るべ岩	270	210	190																														
	250	190	170																														
生瀬	190	190																															
	170	170																															
生瀬橋	190																																
	170																																
宝塚駅																																	

- 宝塚駅～JR西宮名塩駅～北六甲台～（有馬温泉／すみれ台～岡場駅～山口営業所／名来～山口営業所前）　系統

	山口営業所前	天上橋	名来	名来南	天上橋	流通センター1 流通センター3	流通センター南	岡場駅	流通センター南	すみれ台二 すみれ台一	有馬温泉 有馬温泉駅	新有馬	中野	中野北	金仙寺口	山口センター前	下山口	北六甲台 天上公園前	北六甲台センター前	北六甲台 鍋倉公園前	北六甲台 東口	三軒家	赤坂峡	名塩茶園町	名塩山荘	名塩 西ノ口	名塩小学校前 名塩	JR西宮名塩駅	塩瀬中学校前	木ノ元	生瀬	生瀬橋	宝塚駅
JR西宮名塩駅																																	
名塩東口																																	
名塩 名塩小学校前																																	
名塩西ノ口 名塩山荘																																	
名塩茶園町																																	
東久保																																	
赤坂峡																																	
三軒家																																	
丸山下																																	
山口営業所前																																	
下山口																																	
山口センター前																																	
上山口																																	
金仙寺口																																	
中野北																																	
中野																																	
新有馬																																	
有馬温泉駅 有馬温泉																																	
有馬東口																																	
山田山 松尾橋																																	
舟坂橋 舟坂東口																																	
蓬莱峡																																	
座頭谷 知るべ岩																																	
生瀬																																	
生瀬橋																																	
宝塚駅																																	

【2024年10月1日改定】　上段：改定後運賃　下段：改定前運賃

※1段で記載している箇所は変更なし

神戸市

【有馬線②】

※2024.6.21時点

■　有馬線

・　宝塚駅～丸山下～下山口～すみれ台～岡場駅～山口営業所前　系統

660	610	560	520	470	470	420	370	370	330	250	250	190	190	190	190	190	190	190	190	190
580	540	490	460	410	410	370	330	330	290	220	220	170	170	170	170	170	170	170	170	170
山口営業所前																				
700	660	610	610	540	540	510	460	460	420	330	330	250	210	210	190	190	190	190	190	
620	580	540	540	480	480	450	400	400	370	290	290	220	190	190	170	170	170	170	170	
流通センター1 流通センター3																				
700	660	610	610	540	540	510	460	460	420	330	330	250	210	210	190	190	190	190		
620	580	540	540	480	480	450	400	400	370	290	290	220	190	190	170	170	170	170		
流通センター南																				
700	660	610	610	590	590	560	510	510	470	390	390	290	250	250	200	200	190			
620	580	540	540	530	530	490	450	450	410	350	350	260	220	220	180	180	170			
岡場駅																				
700	660	610	610	540	540	510	460	460	420	330	330	250	210	210	190	190				
620	580	540	540	480	480	450	400	400	370	290	290	220	190	190	170	170				
流通センター南																				
700	660	610	610	540	540	510	460	460	420	330	330	250	210	210	190					
620	580	540	540	480	480	450	400	400	370	290	290	220	190	190	170					
すみれ台二 すみれ台一																				
670	630	570	530	490	490	440	390	390	350	270	270	190	190	190						
590	560	500	470	440	440	390	350	350	310	240	240	170	170	170						
金仙寺口																				
630	580	530	480	440	440	390	340	340	300	210	210	190	190							
560	520	470	430	390	390	350	300	300	270	190	190	170	170							
山口センター前																				
630	580	530	480	440	440	390	340	340	300	210	210	190								
560	520	470	430	390	390	350	300	300	270	190	190	170								
下山口																				
590	560	490	450	400	400	350	300	300	260	190	190									
530	490	440	400	360	360	310	270	270	240	170	170									
丸山下																				
570	520	460	420	370	370	320	260	260	230	190										
500	460	400	370	330	330	280	240	240	200	170										
三軒家																				
510	460	400	350	300	300	250	200	200	190											
450	400	360	310	270	270	220	180	180	170											
赤坂峠																				
430	380	320	280	230	230	190	190	190												
380	340	280	250	200	200	170	170	170												
名塩茶園町																				
390	340	280	230	190	190	190	190													
350	300	250	200	170	170	170	170													
名塩山荘																				
390	340	280	230	190	190	190														
350	300	250	200	170	170	170														
名塩西ノ口																				
340	290	230	190	190	190															
300	260	200	170	170	170															
名塩小学校前 名塩																				
310	250	200	190	190																
280	220	180	170	170																
ＪＲ西宮名塩駅																				
290	240	190	190																	
260	210	170	170																	
塩瀬中学校前																				
240	190	190																		
210	170	170																		
木ノ元																				
190	190																			
170	170																			
生瀬																				
190																				
170																				
生瀬橋																				
宝塚駅																				

【2024年10月1日改定】　　上段：改定後運賃
下段：改定前運賃
※1段で記載している箇所は変更なし

神戸市

2024.10.1～　本運賃改定に伴う新旧運賃表

2024.6.21時点

■　西宮山口線【さくらやまなみバス】
片道普通旅客運賃表（大人）

●見方

西宮北口	改定後
	改定前

【2024年10月1日改定予定】

	西宮北口～阪急夙川	獅子ケ口～鷲林寺	西宮甲山高校前	舟坂橋	田尻橋	金仙寺	白水峡墓園前（十八丁橋）	松尾橋	山田山	有馬東口	有馬温泉	新有馬	中野	中野北	すみれ台一丁目	すみれ台二丁目	流通センター南	金仙寺口	上山口	山口センター前	下山口	丸山下	鎌倉峡	北六甲台鍋倉公園前	北六甲台センター前	北六甲台天上公園前	西宮北インター	山口営業所前	天上橋	名来南	名来北	名来
獅子ケ口～鷲林寺	240 230	240 230	470 410	530 470	610 540	540 480	540 480	540 480	590 530	630 560	660 580	680 610	710 630	730 650	730 650	730 650	640 570	660 580	700 620	700 620	760 670	760 670	760 670	760 670	760 670	760 670	860 760	860 760	910 810	910 810	910 810	910 810
西宮北口～阪急夙川	240 230	240 230	540 500	600 560	680 620	620 570	620 570	620 570	670 610	710 640	740 680	770 700	800 720	820 750	820 750	820 750	730 670	750 680	770 700	770 700	850 770	850 770	850 770	850 770	850 770	850 770	940 850	940 850	960 870	960 870	960 870	960 870
西宮北インター																												190 170	–	–	–	–
天上橋																													190 170	190 170	190 170	190 170
名来南																														190 170	190 170	190 170
名来北																															190 170	190 170
名来																																

尼崎市・伊丹市

【尼崎線・岡町線・桃源台線・豊中東西線・吹田線】

■ 尼崎線
・ 阪神尼崎～つかしん前～伊丹中央～久代口～阪急川西能勢口駅　系統

300	280	280	260	260	260	240	240	240	阪急川西能勢口駅
290	270	270	250	250	250	230	230	230	
280	260	260	240	240	240	240	240	久代南	
270	250	250	230	230	230	230	230		
280	260	260	230	230	230	230	久代六丁目		
270	250	250							
280	260	260	230	230	230	北村西ノ口			
270	250	250							
260	240	240	230	230	伊丹中央				
250	230	230							
260	240	240	230	伊丹営業所前					
250	230	230							
240	240	240	つかしん前						
230	230	230							
240	240	ピッコロシアター							
230	230								
240	西坂部								
230									
阪神尼崎									

…他社同調区間①

…他社同調区間②

■ 桃源台線
・ 阪急伊丹～総監部前～北村　系統
・ ＪＲ伊丹～伊丹営業所前　系統

改定前	230円	⇒	改定後	230円	（変更なし）

■ 岡町線
・ 阪急豊中駅～阪急伊丹～伊丹営業所前　系統

【2024年10月1日改定】　上段：改定後運賃　下段：改定前運賃
※1段で記載している箇所は変更なし

伊丹営業所前			
230	阪急伊丹		
230	230	宮川原橋	
250	250	250	阪急豊中駅
230	230	230	

■ 豊中東西線
・緑地公園駅（西口）～阪急曽根駅～クリーンランド～イオンモール伊丹　系統

				イオンモール伊丹
			クリーンランド	230
				210
		阪急曽根駅	250	250
			230	230
	西願寺橋	250	250	270
		230	230	250
緑地公園駅（西口）	250	250	270	270
	230	230	250	250

※2024.6.21時点

■ 吹田線
・ ＪＲ吹田駅（南口）～ＪＲ南吹田駅～江坂駅～日出町～阪急園田駅　系統

270	270	250	250	250	250	ＪＲ吹田駅（南口）
250	250	230	230	230	230	
270	270	250	250	250	ＪＲ南吹田駅	
250	250	230	230	230		
250	250	250	250	広芝町		
230	230	230	230			
250	250	250	江坂駅			
230	230	230				
250	250	庄内東一丁目				
230	230					
250	庄内栄町五丁目					
230						
阪急園田駅						

■ 尼崎線
・ 阪神尼崎～阪急塚口～伊丹営業所前　系統

				伊丹営業所前
			つかしん前	230
		阪急塚口	240	240
			230	230
	西坂部	240	240	240
		230	230	230
阪神尼崎	240	240	240	260
	230	230	230	250

■ 桃源台線
・ 阪急川西能勢口駅～総監部前～ＪＲ伊丹　系統

阪急川西能勢口駅			
240	自衛隊病院前		
230			
240	230	総監部前	
230			
260	230	230	阪急伊丹ＪＲ伊丹
250			

■ 桃源台線
・ 阪急川西能勢口駅～総監部前～北村　系統

阪急川西能勢口駅			
240	自衛隊病院前		
230			
240	230	総監部前	
230			
240	230	230	北村
230			

京都府下

【長岡京線】

・ 阪急東向日→向日台団地前→滝ノ町→JR長岡京（西口）→阪急長岡天神駅→
京都済生会病院 → 阪急西山天王山駅 → 西法寺 → 大山崎町役場前→JR山崎駅 系統

																ＪＲ山崎駅
															大山崎町役場前	180
													円明寺	180	230	
												里ノ後	180	180	230	
											西法寺	180	180	180	230	
										自治会館前	180	180	180	180	230	
									円明寺ヶ丘	230	230	230	230	230	230	
								小倉橋	230	230	230	230	230	230	230	
							阪急西山天王山駅	230	230	230	230	230	230	230	230	
						京都済生会病院	230	230	230	230	230	230	230	230	230	
					長岡天満宮前	230	230	230	230	230	230	230	230	230	230	
				開田	230	230	230	230	230	230	230	230	230	230	230	
			阪急長岡天神駅 ＪＲ長岡京駅（西口）	230	230	230	230	230	230	230	230	230	230	230	230	
		一文橋	230	230	230	230	230	230	230	230	230	230	230	230	230	
	植野	230	230	230	230	230	230	230	230	230	230	230	230	230	230	
向日台団地前 向日市役所前	180	230	230	230	230	230	230	230	230	230	230	230	230	230	230	
阪急東向日	180	230	230	230	230	230	230	230	230	230	230	230	230	230	230	

・ JR長岡京駅（東口）～勝竜寺城公園前～新山崎橋 系統

																JR長岡京駅（西口） 阪急長岡天神駅
															開田 長岡天満宮前	230
													京都済生会病院	230	230	
											阪急西山天王山駅	230	230	230		
									小泉橋 里ノ後	230	230	230	230			
								西法寺	180	230	230	230	230			
							自治会館前	180	180	230	230	230	230			
						円明寺ヶ丘	230	230	230	230	230	230	230			
					230	230	230	230	230	230	230	230	230			
				230	230	230	230	230	230	230	230	230	230			
			230	230	230	230	230	230	230	230	230	230	230			
		230	230	230	230	230	230	230	230	230	230	230	230			
	230	230	230	230	230	230	230	230	230	230	230	230	230			
230	230	230	230	230	230	230	230	230	230	230	230	230	230			
230	230	230	210	180	新山崎橋											
230	230	230	180	大山崎町体育館前												
230	230	230	小畑橋													
230	230	落合橋 大門橋														
230	勝竜寺城公園前															
JR長岡京駅（東口）																

※2024.6.21時点

【2024年10月 1日改定】 上段：改定後運賃
下段：改定前運賃

※1段で記載している箇所は変更なし

・JR山崎駅 → 小泉橋 → 阪急西山天王山駅 → 京都済生会病院 →
阪急長岡天神駅 → JR長岡京駅（西口） → 滝ノ町 → 阪急東向日 系統

																新山崎橋
															大山崎町体育館前	180
														小畑橋	180	210
													落合橋	230	230	230
												久貝	230	230	230	230
											調子	230	230	230	230	230
										阪急西山天王山駅	230	230	230	230	230	230
									東浦 清水ヶ口	230	230	230	230	230	230	230
								JR長岡京駅(西口) 阪急長岡天神駅	230	230	230	230	230	230	230	230
							開田 西陣町	230	230	230	230	230	230	230	230	230
						美竹台住宅前	230	230	230	230	230	230	230	230	230	230
					光風台住宅前	230	230	230	230	230	230	230	230	230	230	230
				光明寺	230	230	230	230	230	230	230	230	230	230	230	230
			文化センター前	230	230	230	230	230	230	230	230	230	230	230	230	230
		阪急長岡天神駅 JR長岡京駅（西口）	230	230	230	230	230	230	230	230	230	230	230	230	230	230
230	230	230	230	230	230	230	230	230	230	230	180	阪急東向日				
230	230	230	230	230	230	230	230	230	230	180	向日市役所前 向日台団地前					
230	230	230	230	230	230	230	230	230	230	植野						
230	230	230	230	230	230	230	230	230	一文橋							
230	230	230	230	230	230	230	230	JR長岡京駅(西口) 阪急長岡天神駅								
230	230	230	230	230	230	230	開田									
230	230	230	230	230	230	長岡天満宮前										
230	230	230	230	230	京都済生会病院											
230	230	230	230	阪急西山天王山駅												
230	180	180	小泉橋													
230	180	円明寺														
180	大山崎町役場前															
ＪＲ山崎駅																

・ JR長岡京駅（西口）～ 阪急長岡天神駅 ～ 光明寺 ～ 光風台住宅前・美竹台住宅前 ～ 西陣町
～ 阪急長岡天神駅 ～ JR長岡京駅（西口） ～ 東浦 ～ 阪急西山天王山 ～ 久貝 ～ 新山崎橋 系統

長岡京線

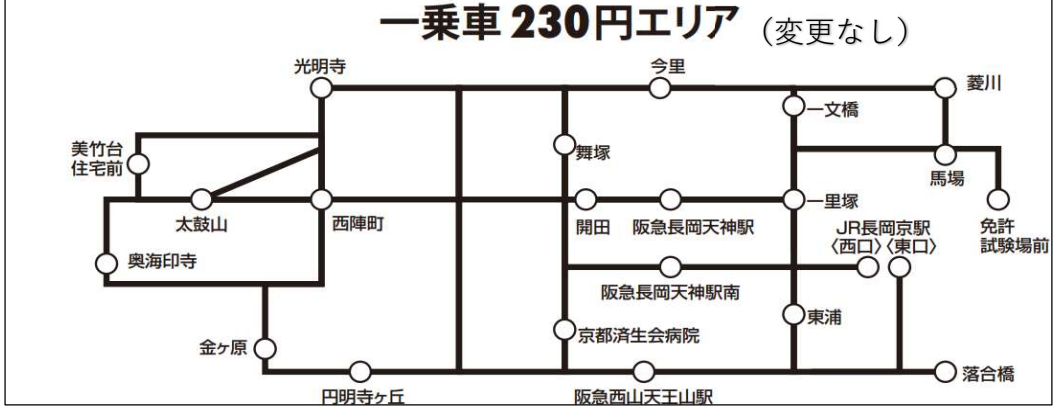

・ 円明寺ヶ丘→小泉橋→阪急西山天王山駅→京都済生会病院→阪急長岡天神駅→JR長岡京駅（西口）系統

【大原野線・東部バス・長岡京淀線・長岡京循環線（はっぴぃバス）・若山台線・ぐるっとむこうバス】

■ **大原野線**

・ JR向日町 ～ 阪急東向日 ～ 右京の里 ～ 灰方
～ 南春日町 ～ 洛西バスターミナル　系統

洛西バスターミナル											
190	境谷センター前										
200	200	大原野小学校前									
210	210	180	南春日町								
200	200	180	180	大原野小学校前							
200	200	180	180	180	灰方						
200	200	180	190	180	180	上里					
200	200	200	240	200	200	180	右京の里				
250	250	200	240	200	200	180	180	東山			
260	260	240	260	240	240	190	180	180	向日市役所前		
290	290	290	320	290	290	230	230	180	180	阪急東向日	
290	290	290	320	290	290	230	230	180	180	180	ＪＲ向日町

■ **大原野線**

・ JR向日町 ～ 阪急東向日 ～ 右京の里
～ 勝山町 ～ 阪急東向日 ～ ＪＲ向日町　系統

ＪＲ向日町 阪急東向日	180	180	230	230	180	180	180
向 日 市役所前	180	180	180	180	180	180	
向日台 団地前	180	180	180	180	180		
勝山町	180	180	180	230			
右京の里	180	180	230				
東山	180	180					
向日 市役所前	180						
阪急東向日 ＪＲ向日町							

■ **大原野線**

・ JR向日町 ～ 阪急東向日 ～ 勝山町
～ 右京の里 ～ 小塩 ～ 善峯寺　系統

善峯寺						
小塩	180					
灰方	180	210				
上里	180	230	280			
右京の里	180	200	270	320		
勝山町	180	180	200	270	320	
向日台団地前 向日市役所前	180	180	190	240	300	350
阪急東向日 ＪＲ向日町	180	230	230	230	290	350	390

■ **長岡京淀線**

・ JR長岡京駅（西口） ～ 阪急西山天王山駅 ～ 京阪淀駅

京阪淀駅					
洛西浄化センター	170				
落合橋	230	230			
阪急西山天王山駅	230	230	230		
東浦清水ヶ口	230	230	230	230	
JR長岡京駅（西口）	230	230	230	230	230

■ **東部バス**

・ ＪＲ長岡京（東口）～城の里循環
・ ＪＲ長岡京（東口）～東和苑循環

現行	170円（変更なし）

■ **長岡京循環線（はっぴぃバス）**

・北東コース
・西コース
・北西コース

現行	170円（変更なし）

■ **ぐるっとむこうバス**

現行	200円（変更なし）

■ **若山台線**

・ 新山崎橋～阪急水無瀬駅～ＪＲ島本駅～若山台センター　系統

若山台センター				
阪急水無瀬駅			250 230	
国道島本		190 170	250 230	
国道大山崎	190 170	190 170	270 240	
新山崎橋	180	200	250 240	310 290

※2024.6.21時点

【2024年10月 1日改定】　上段：改定後運賃
下段：改定前運賃
※1段で記載している箇所は変更なし